





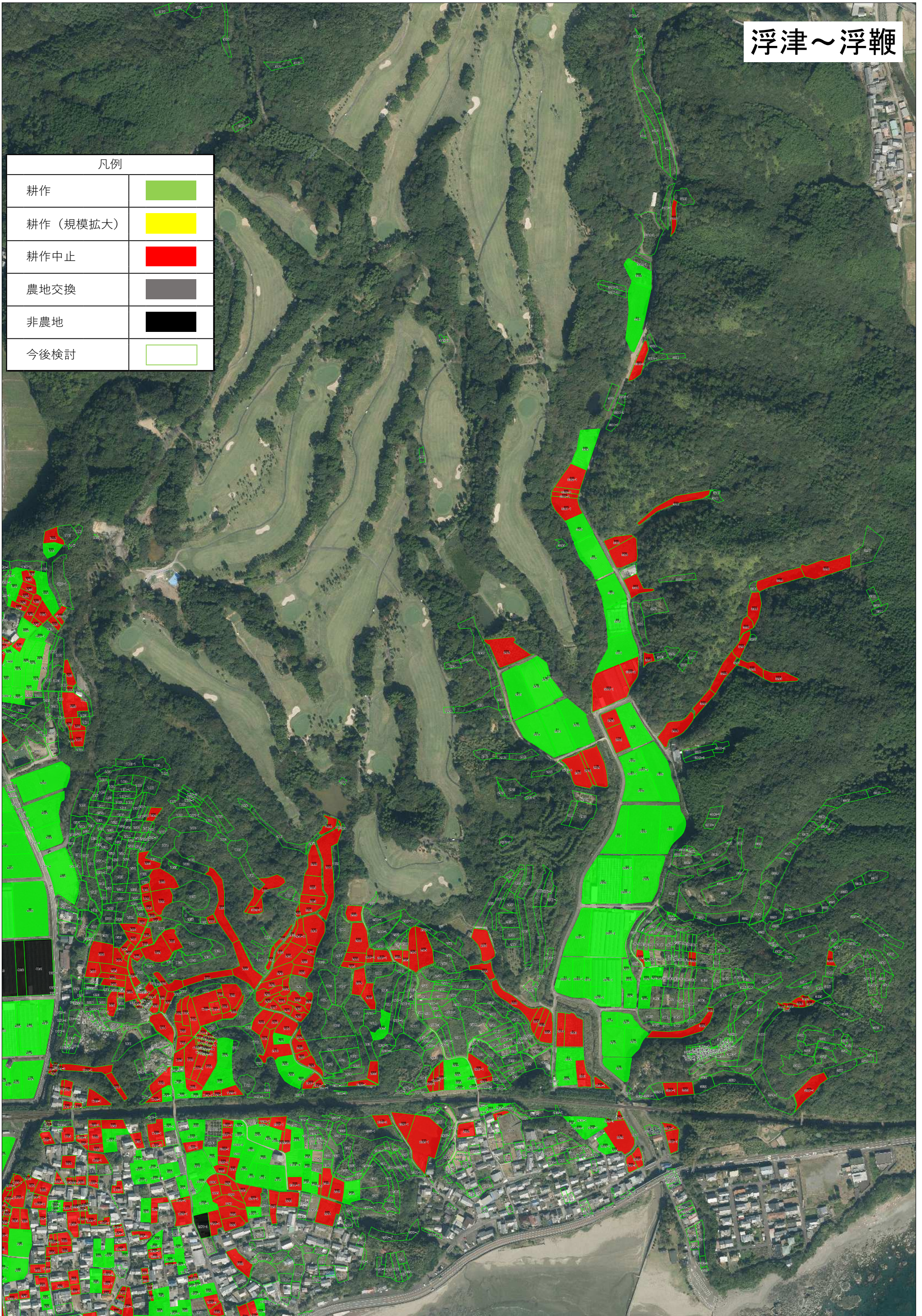






浮津～浮鞭


凡例

耕作	
耕作（規模拡大）	
耕作中止	
農地交換	
非農地	
今後検討	

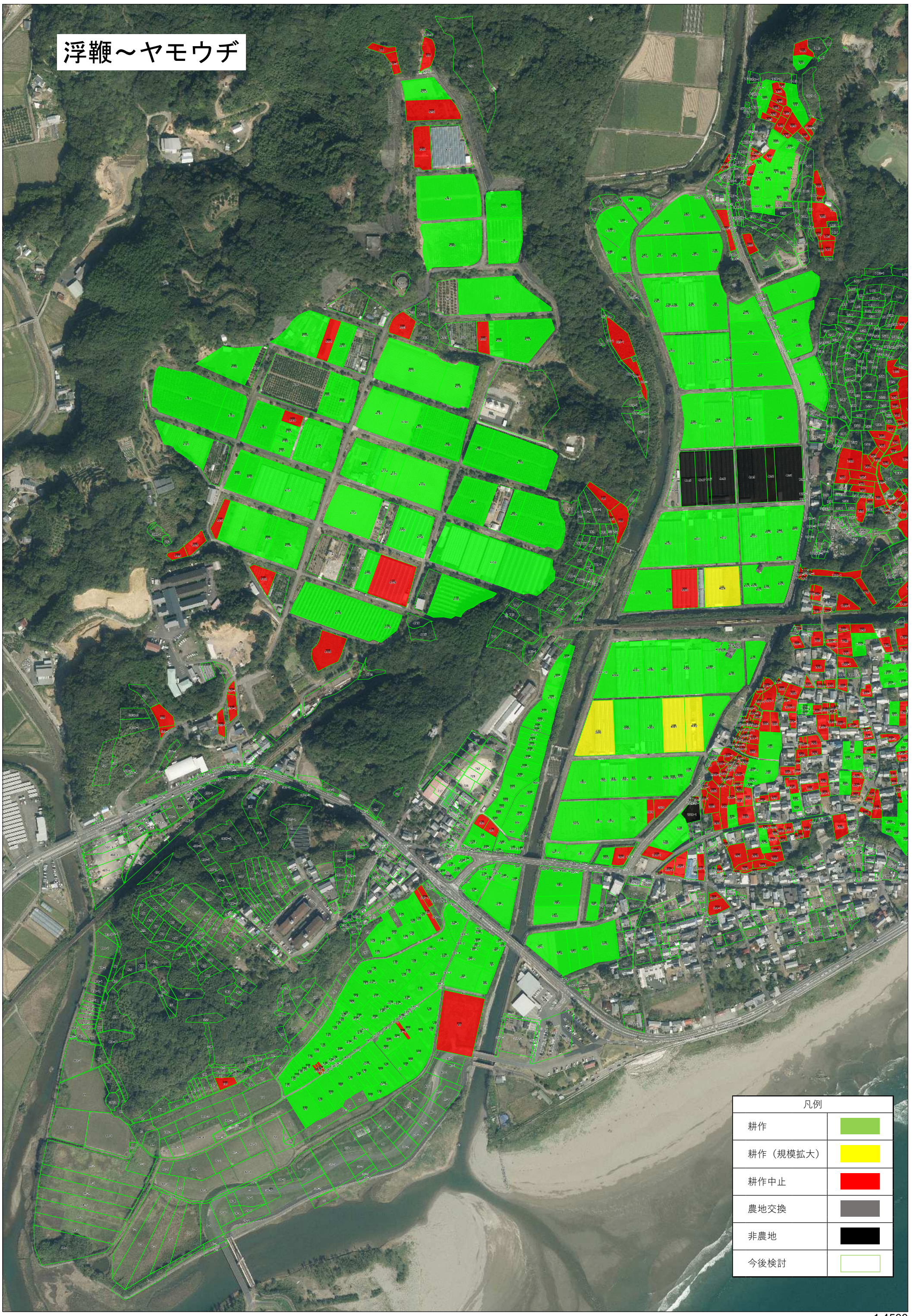


浮鞭(ゴルフ場西奥)

凡例	
耕作	
耕作(規模拡大)	
耕作中止	
農地交換	
非農地	
今後検討	



浮鞭～ヤモウヂ

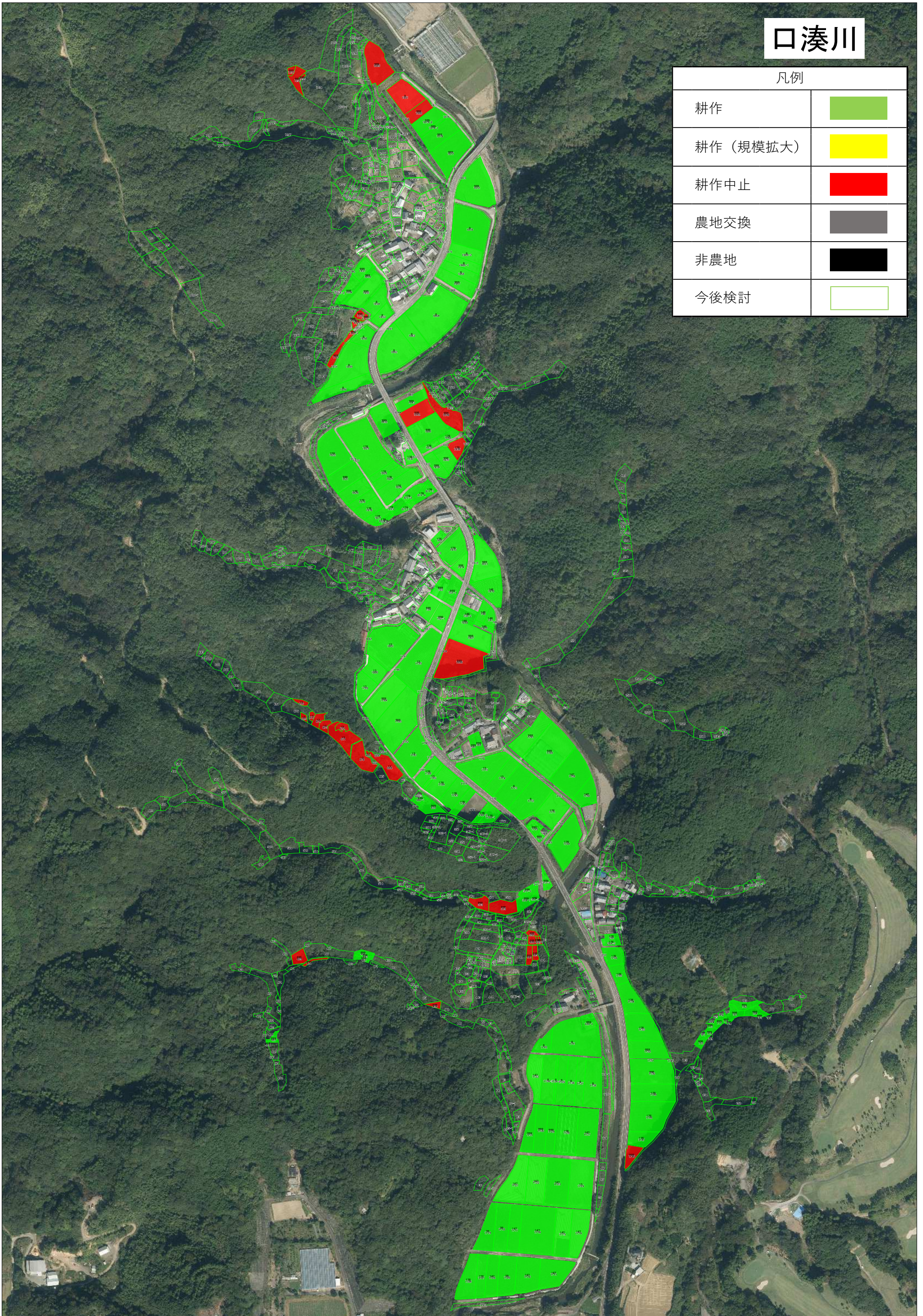


凡例	
耕作	
耕作（規模拡大）	
耕作中止	
農地交換	
非農地	
今後検討	

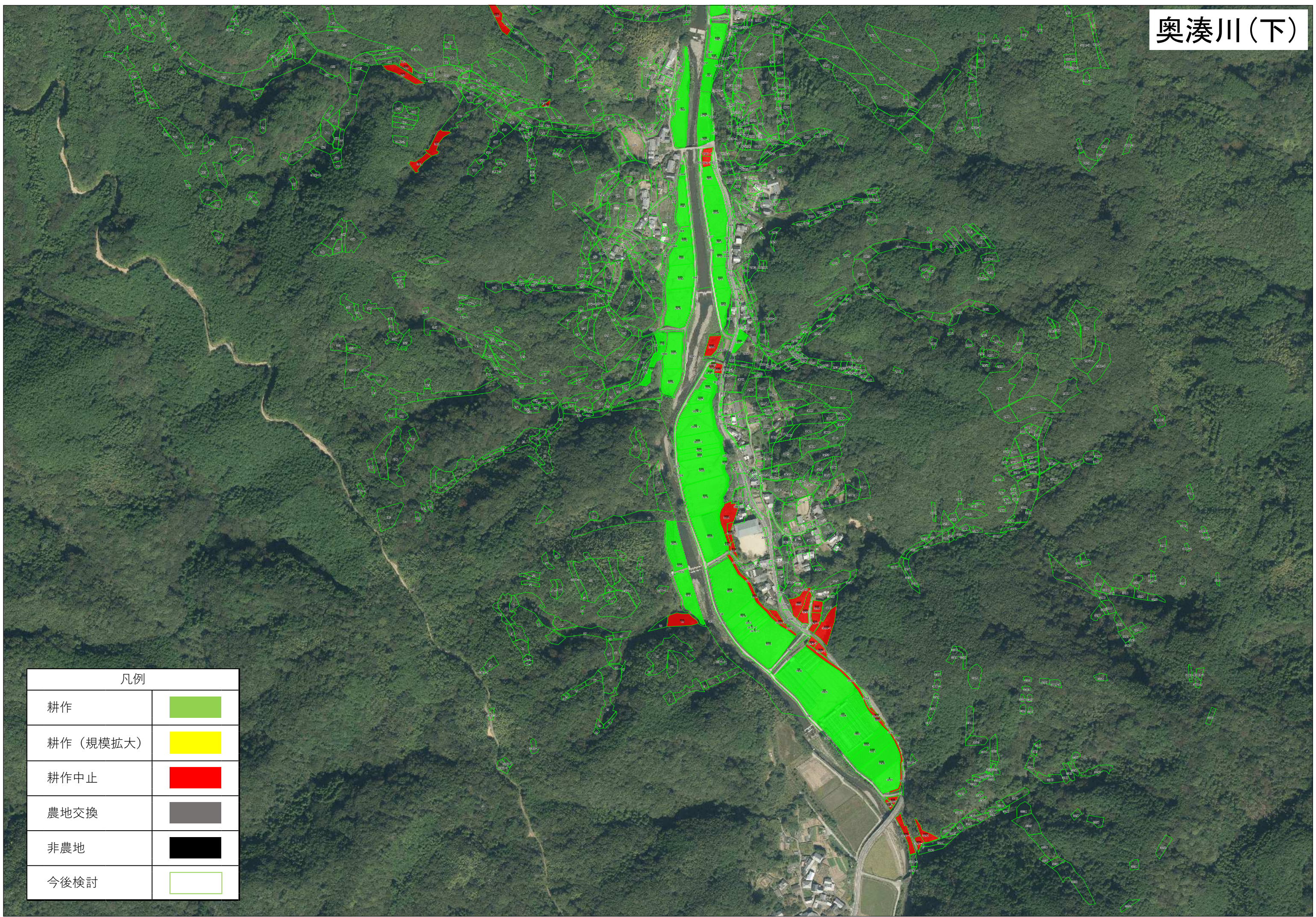
口湊川







凡例

耕作	
耕作（規模拡大）	
耕作中止	
農地交換	
非農地	
今後検討	





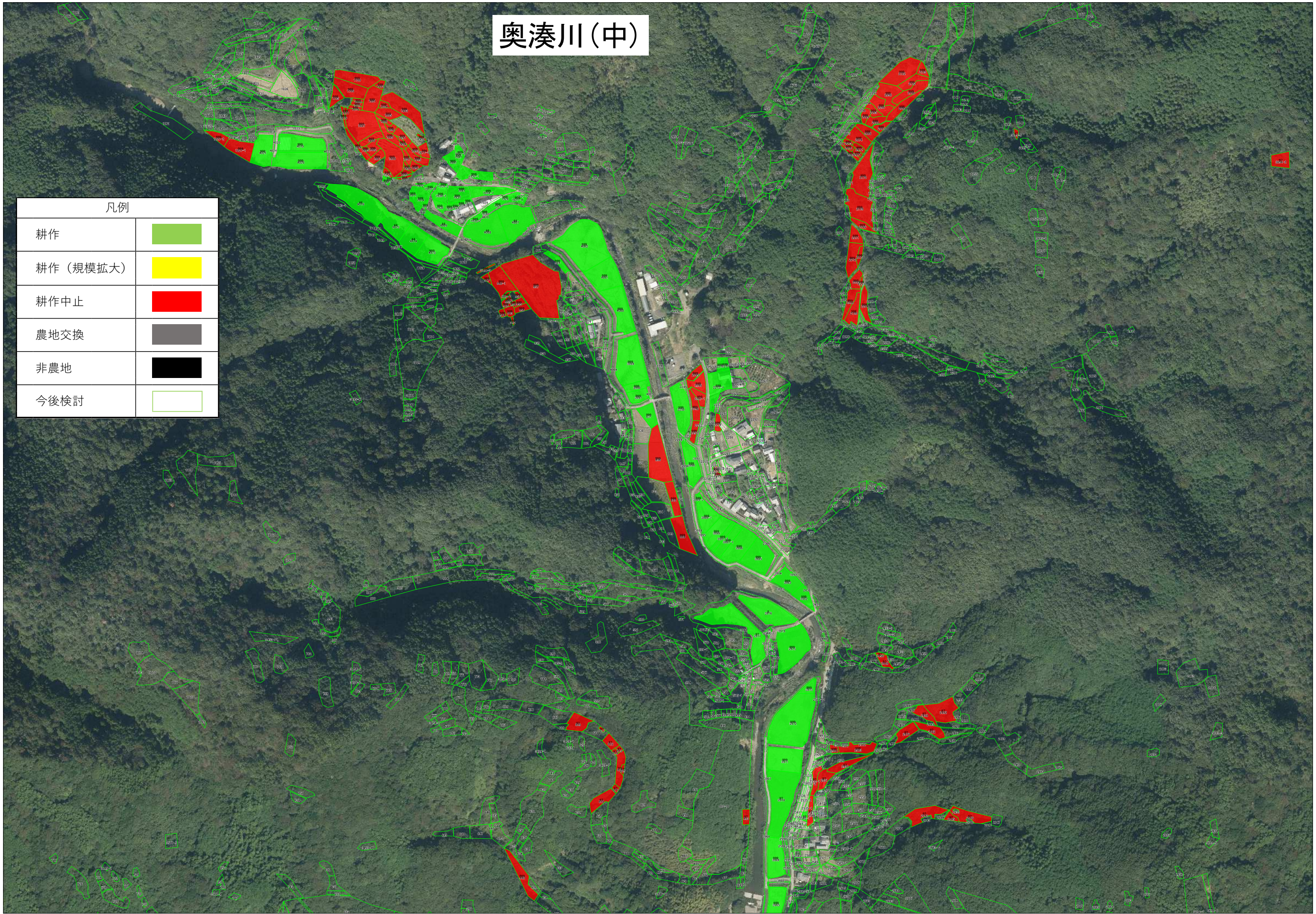
奥湊川(下)



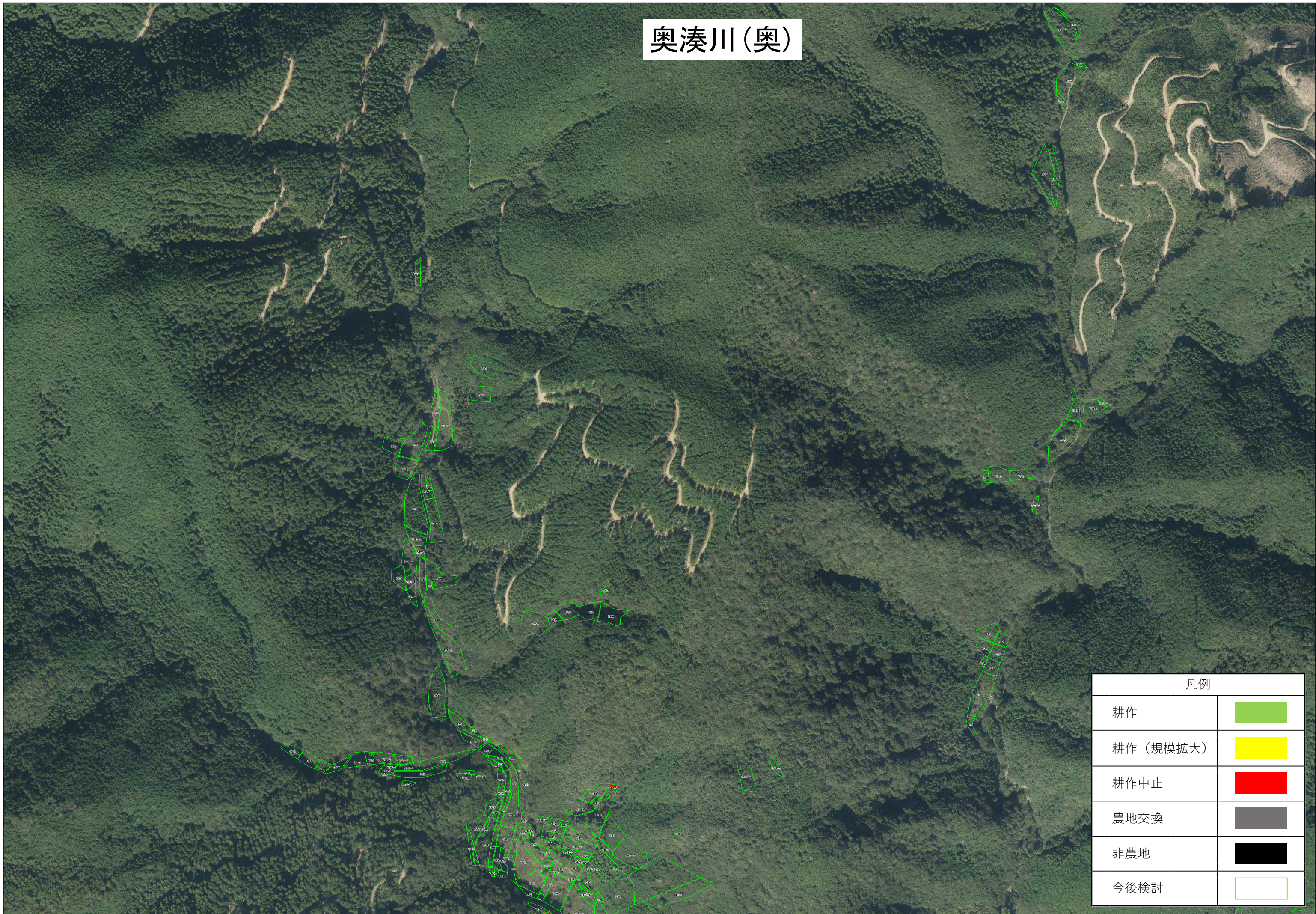
凡例	
耕作	
耕作(規模拡大)	
耕作中止	
農地交換	
非農地	
今後検討	







奥湊川(中)

凡例	
耕作	
耕作(規模拡大)	
耕作中止	
農地交換	
非農地	
今後検討	









奥湊川(奥)

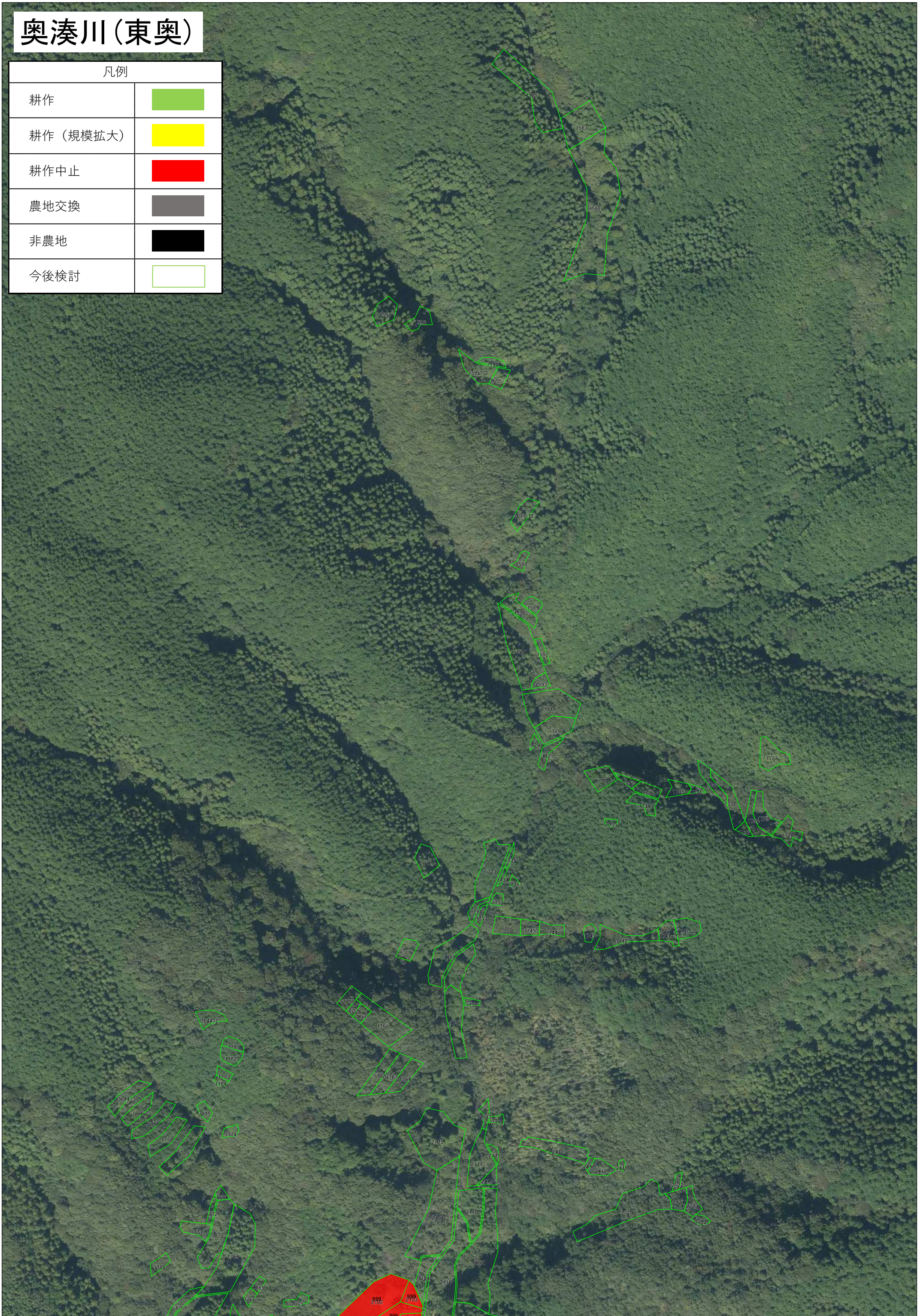


凡例	
耕作	
耕作(規模拡大)	
耕作中止	
農地交換	
非農地	
今後検討	

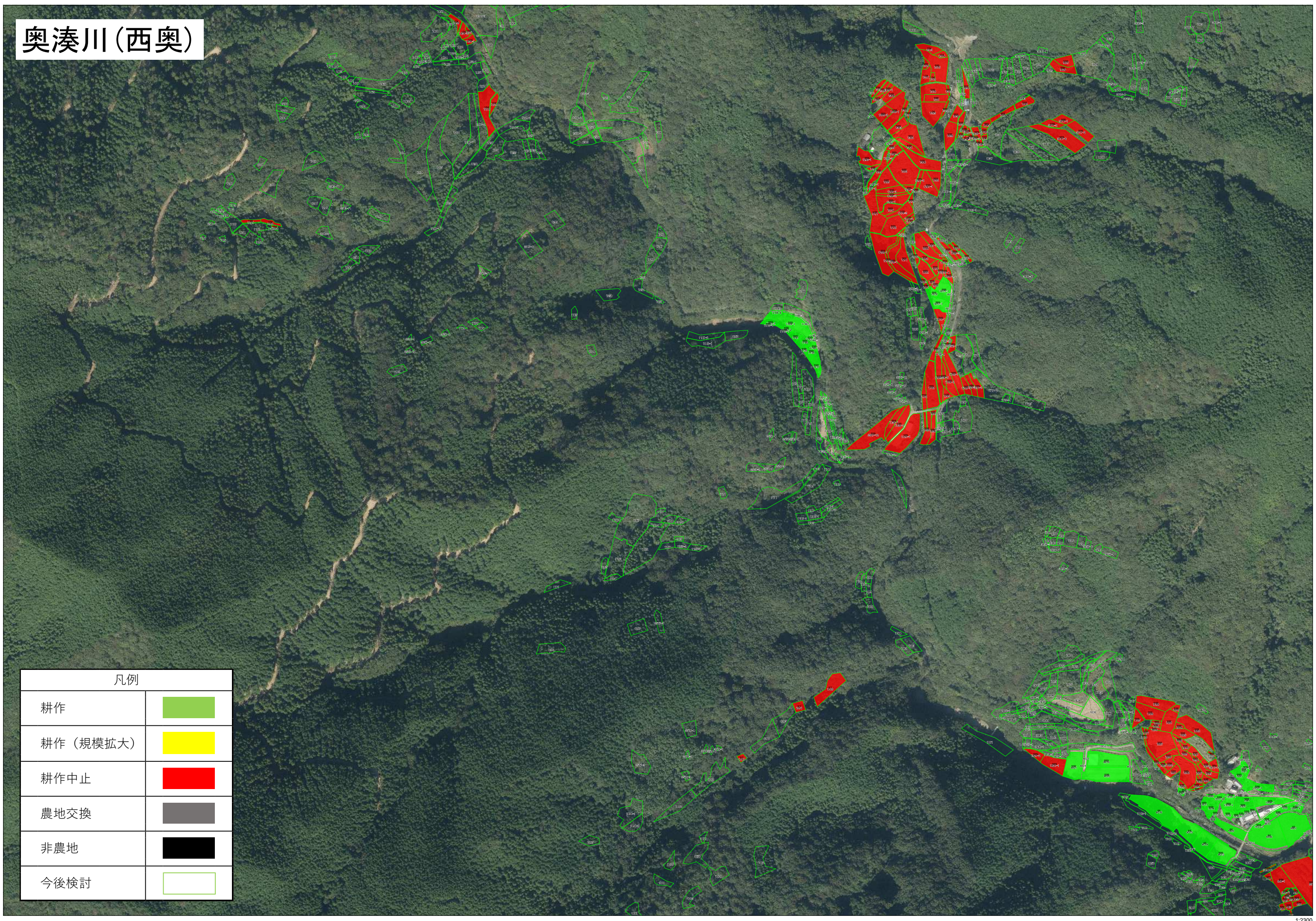
奥湊川(東奥)







凡例

耕作	
耕作(規模拡大)	
耕作中止	
農地交換	
非農地	
今後検討	









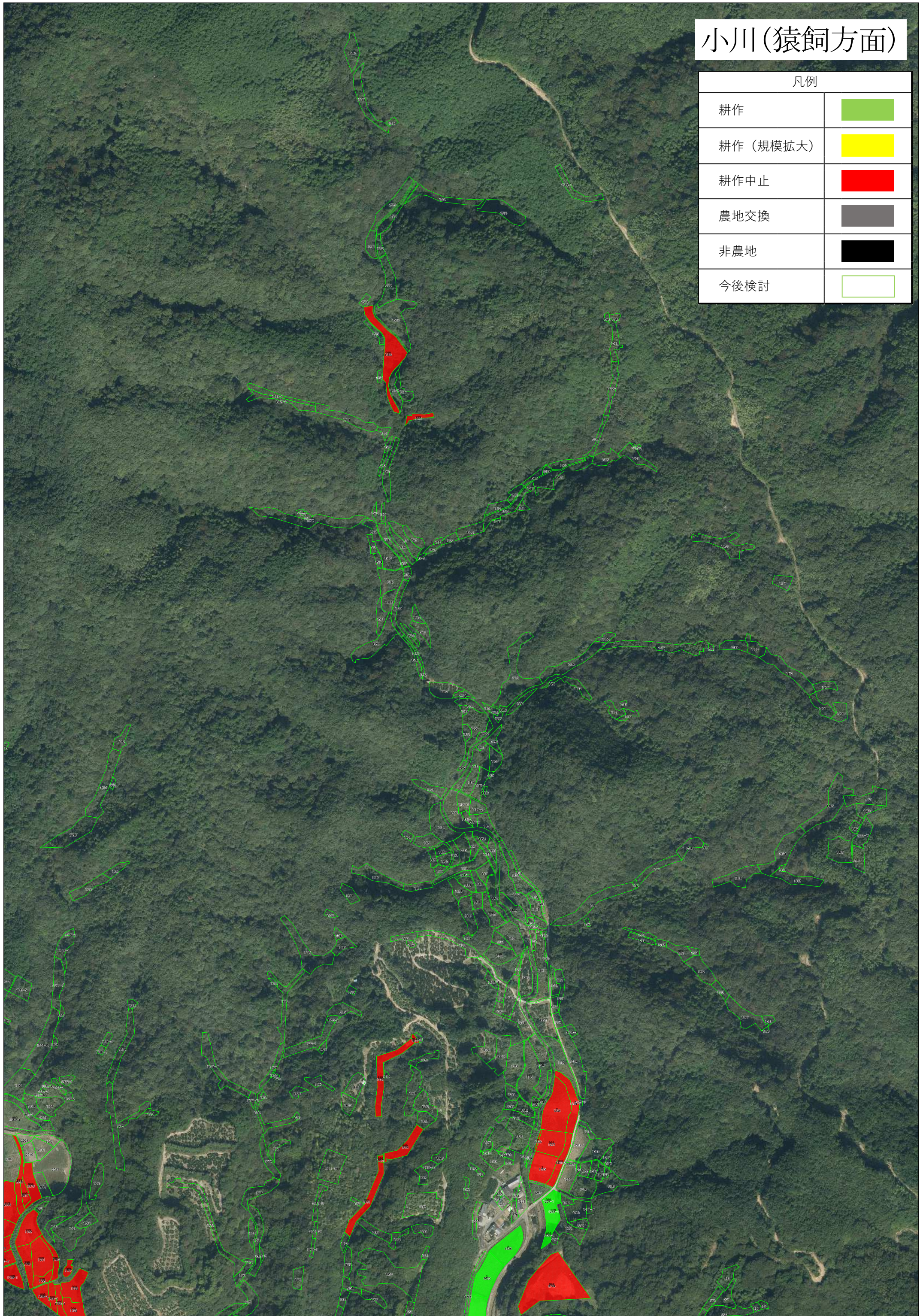
奥湊川(西奥)

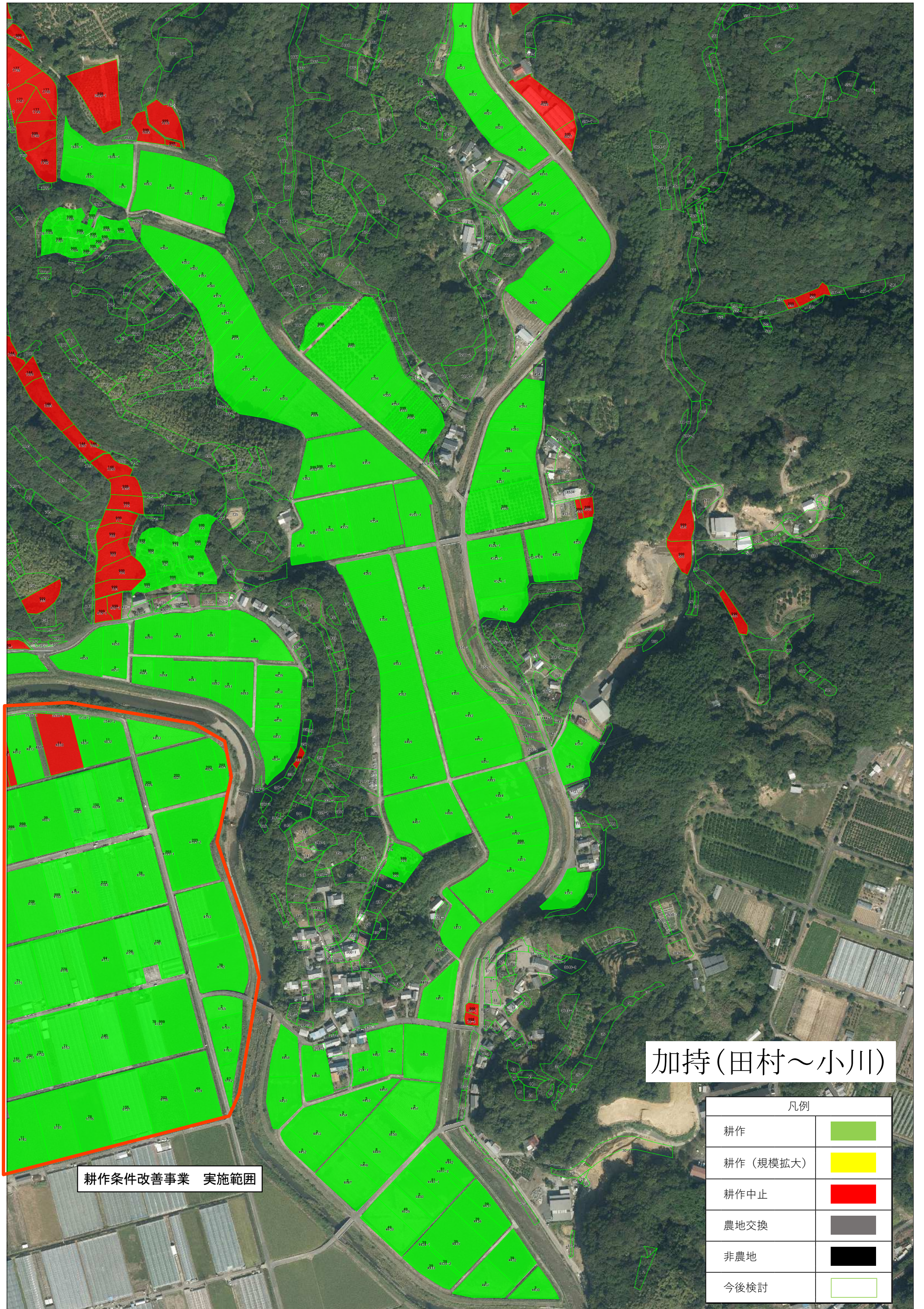


凡例	
耕作	
耕作(規模拡大)	
耕作中止	
農地交換	
非農地	
今後検討	

小川(猿飼方面)

凡例	
耕作	
耕作(規模拡大)	
耕作中止	
農地交換	
非農地	
今後検討	











耕作条件改善事業 実施範囲

加持(田村~小川)

凡例	
耕作	
耕作(規模拡大)	
耕作中止	
農地交換	
非農地	
今後検討	

ほ場整備実施区域については別紙

凡例	
耕作	
耕作（規模拡大）	
耕作中止	
農地交換	
非農地	
今後検討	

加持（田村～加持本村）

耕作条件改善事業 実施範囲

経営形態計画図

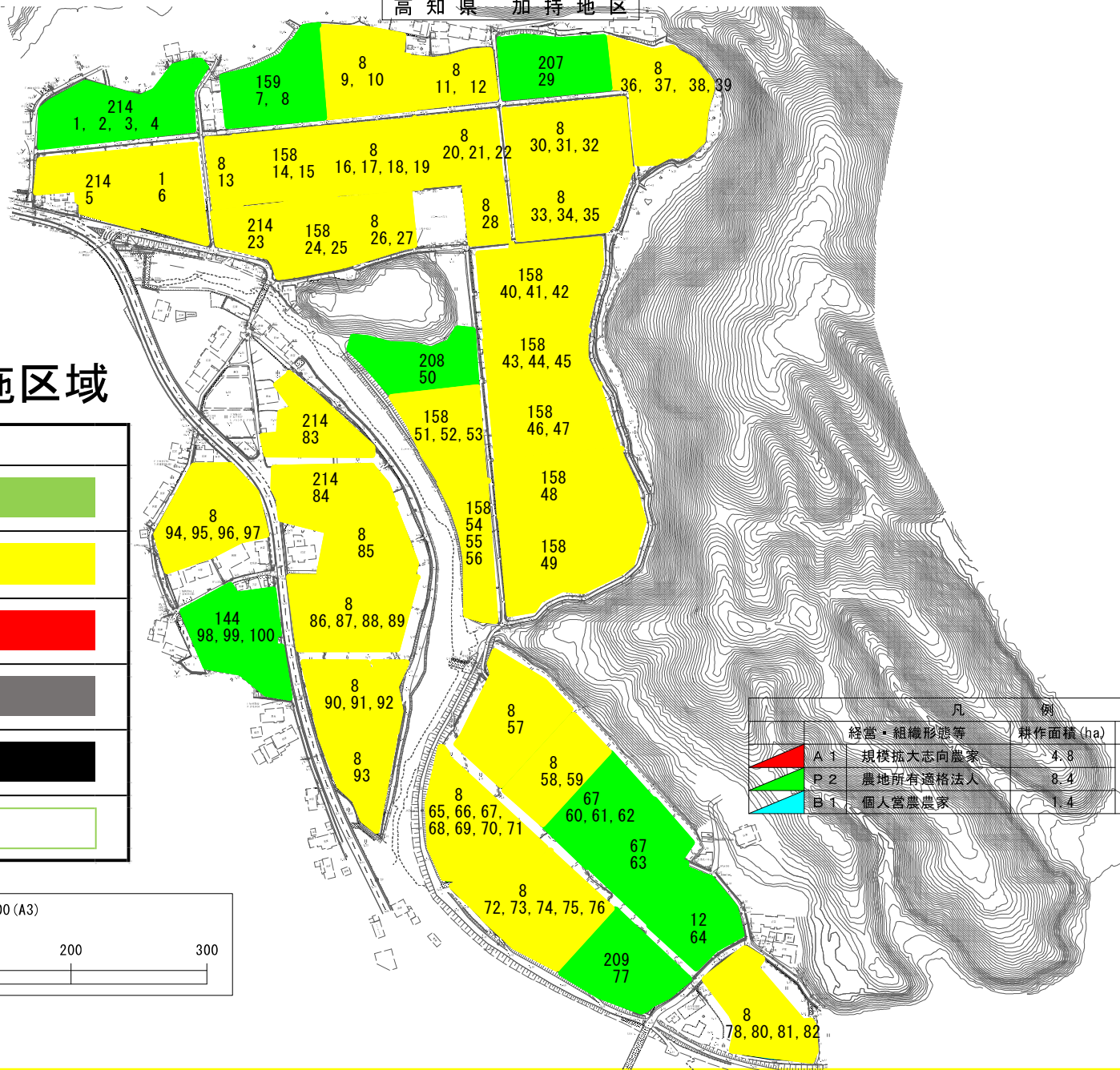
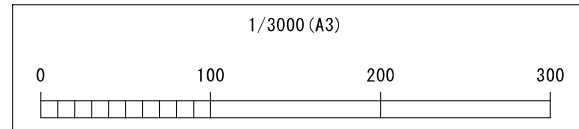
高知県 加持地区



加持

ほ場整備実施区域

凡例	
耕作	
耕作（規模拡大）	
耕作中止	
農地交換	
非農地	
今後検討	

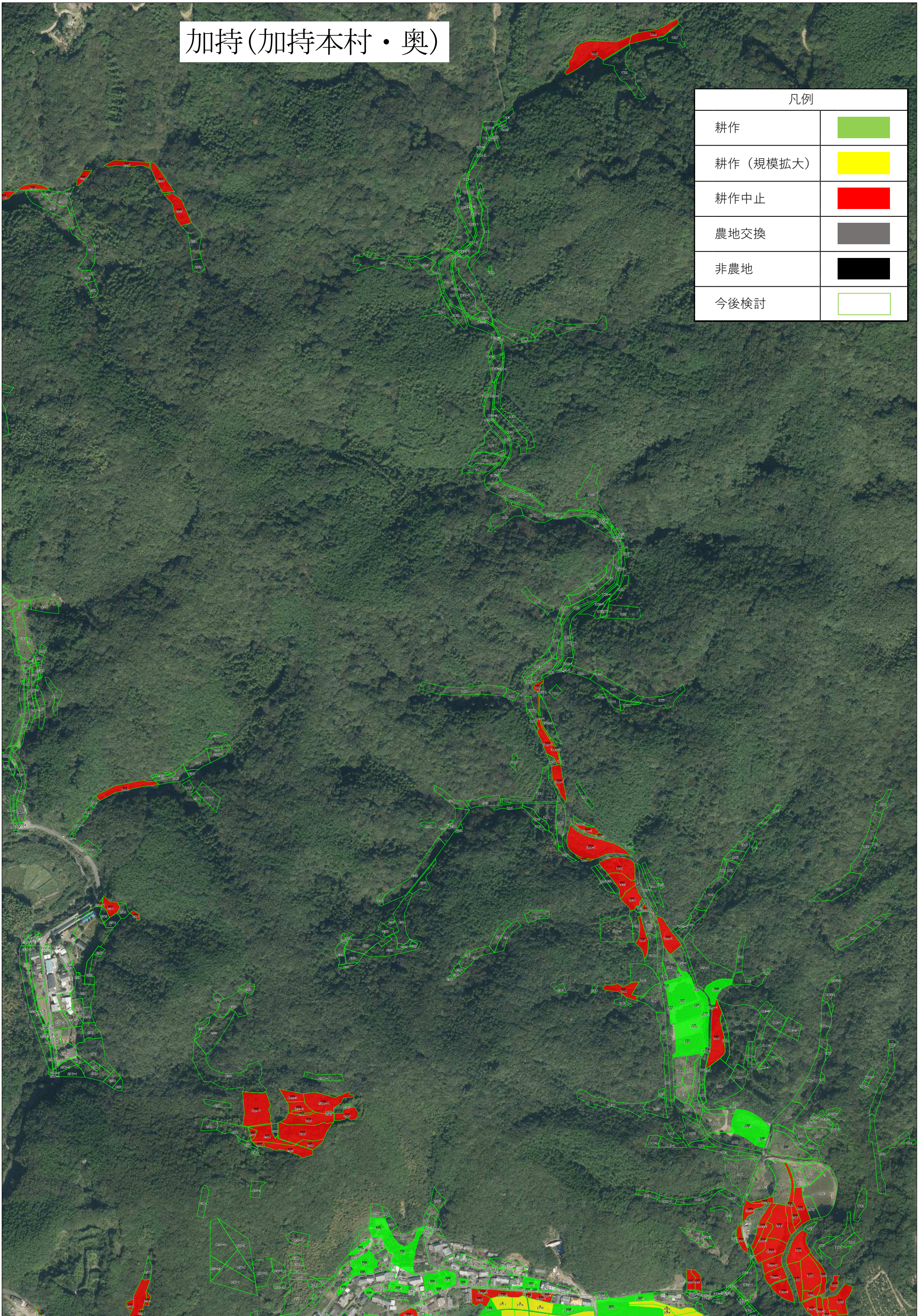


凡例		
	経営・組織形態等	耕作面積 (ha)
	A 1 規模拡大志向農家	4.8
	P 2 農地所有適格法人	8.4
	B 1 個人営農農家	1.4

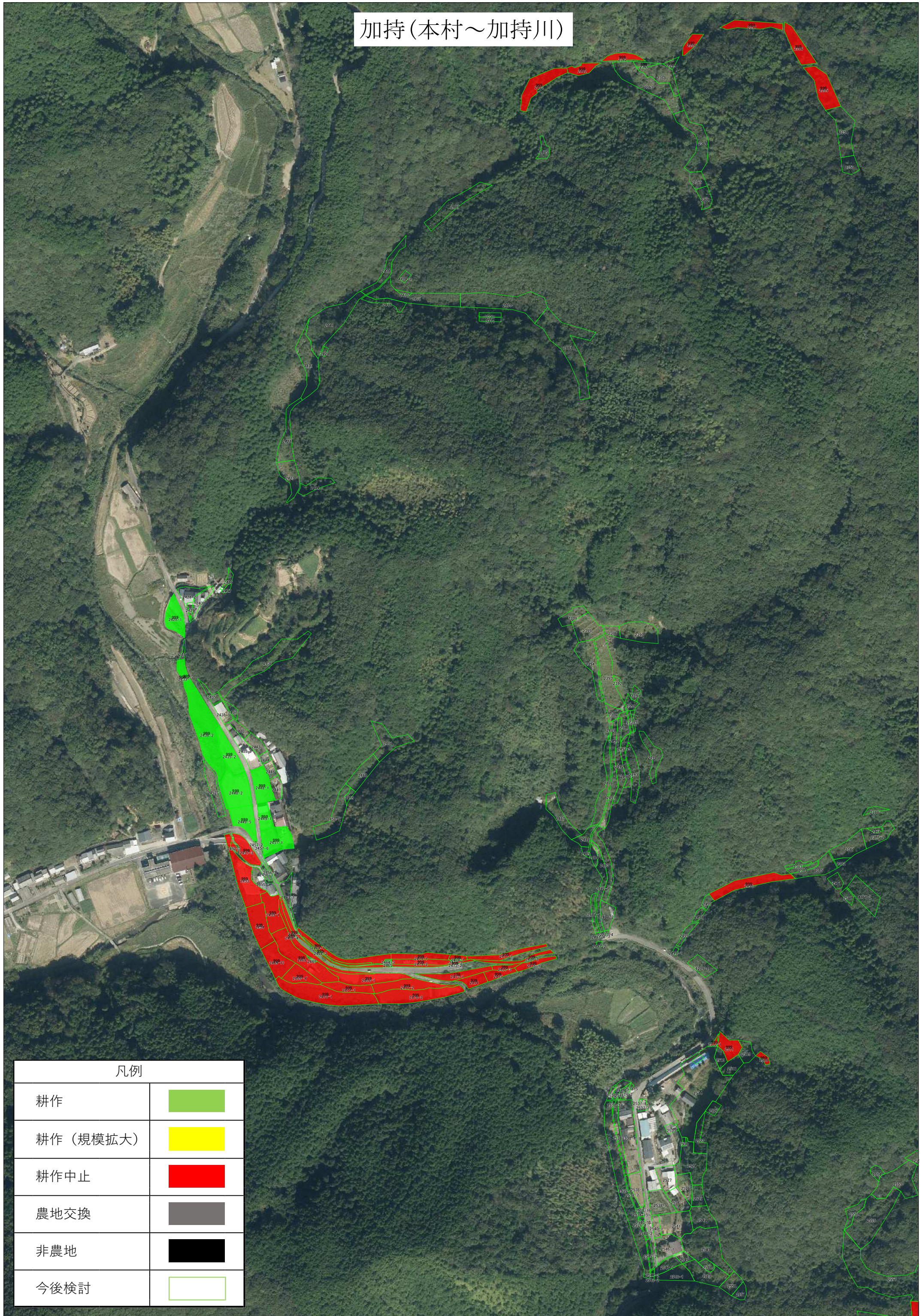
ほ場形態	
標準区画 (30a, 50a)	

加持(加持本村・奥)

凡例	
耕作	
耕作(規模拡大)	
耕作中止	
農地交換	
非農地	
今後検討	

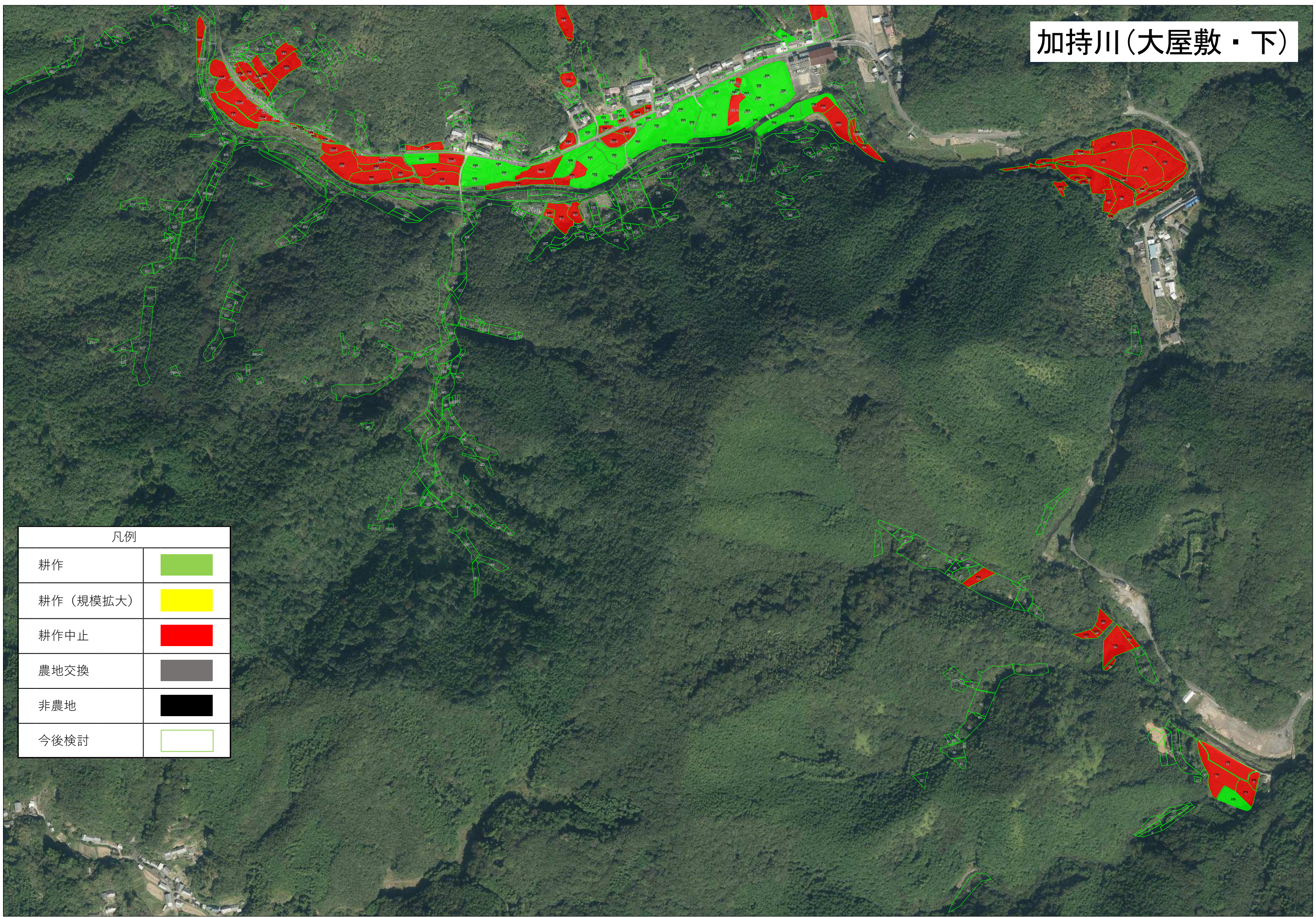





加持(本村～加持川)



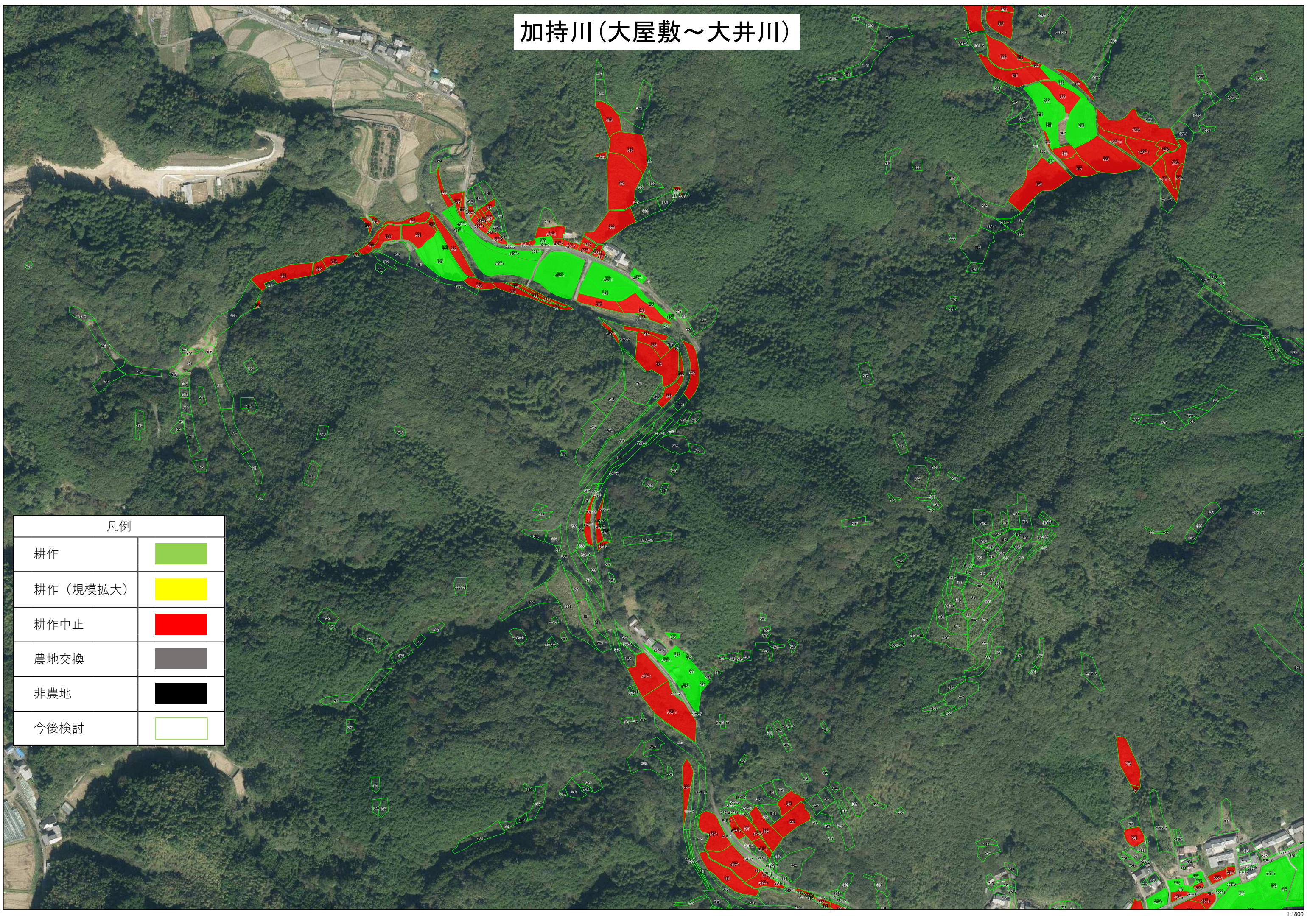
凡例	
耕作	
耕作(規模拡大)	
耕作中止	
農地交換	
非農地	
今後検討	





加持川(大屋敷・下)









凡例	
耕作	
耕作(規模拡大)	
耕作中止	
農地交換	
非農地	
今後検討	

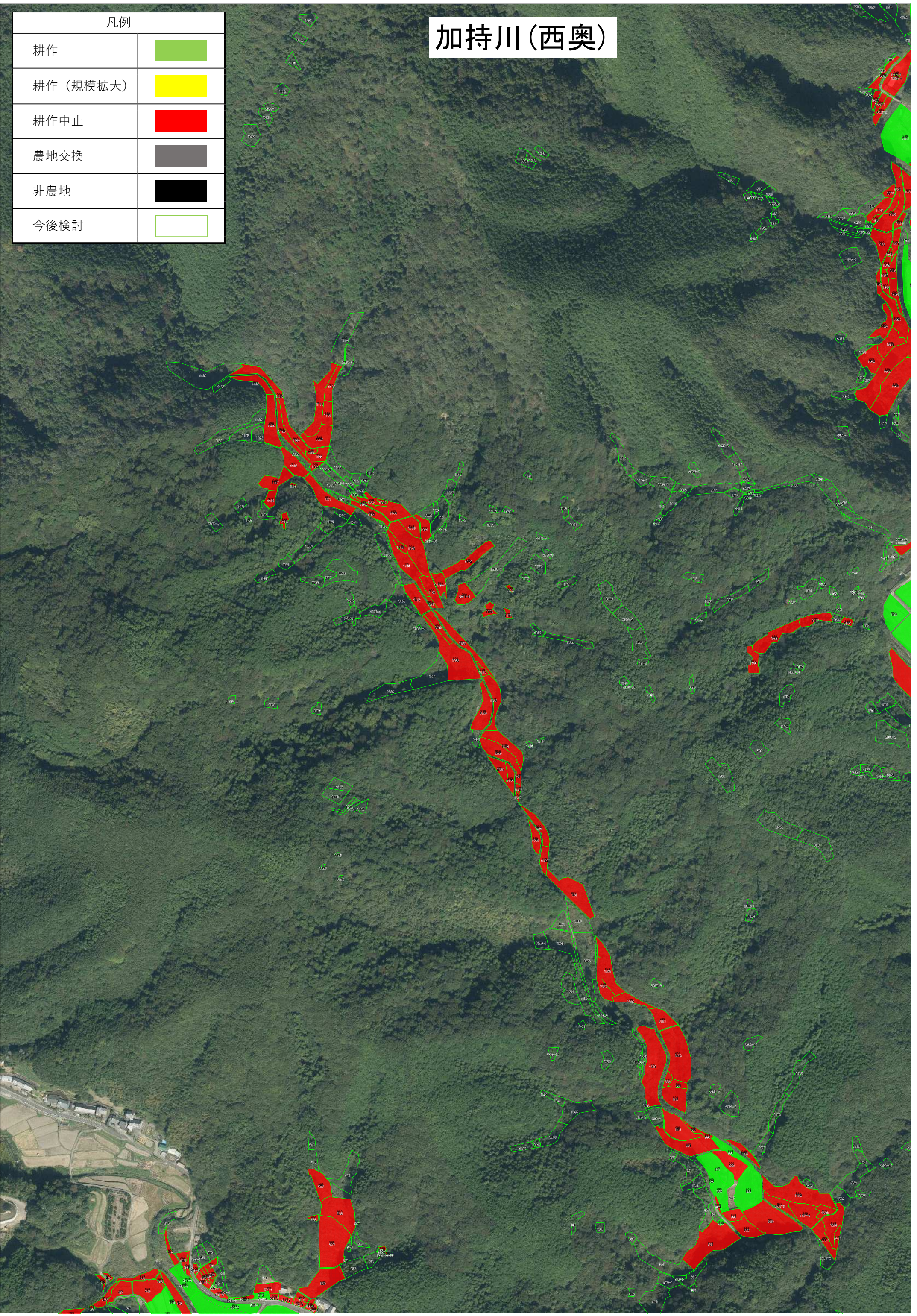
加持川(大屋敷～大井川)



凡例	
耕作	
耕作(規模拡大)	
耕作中止	
農地交換	
非農地	
今後検討	

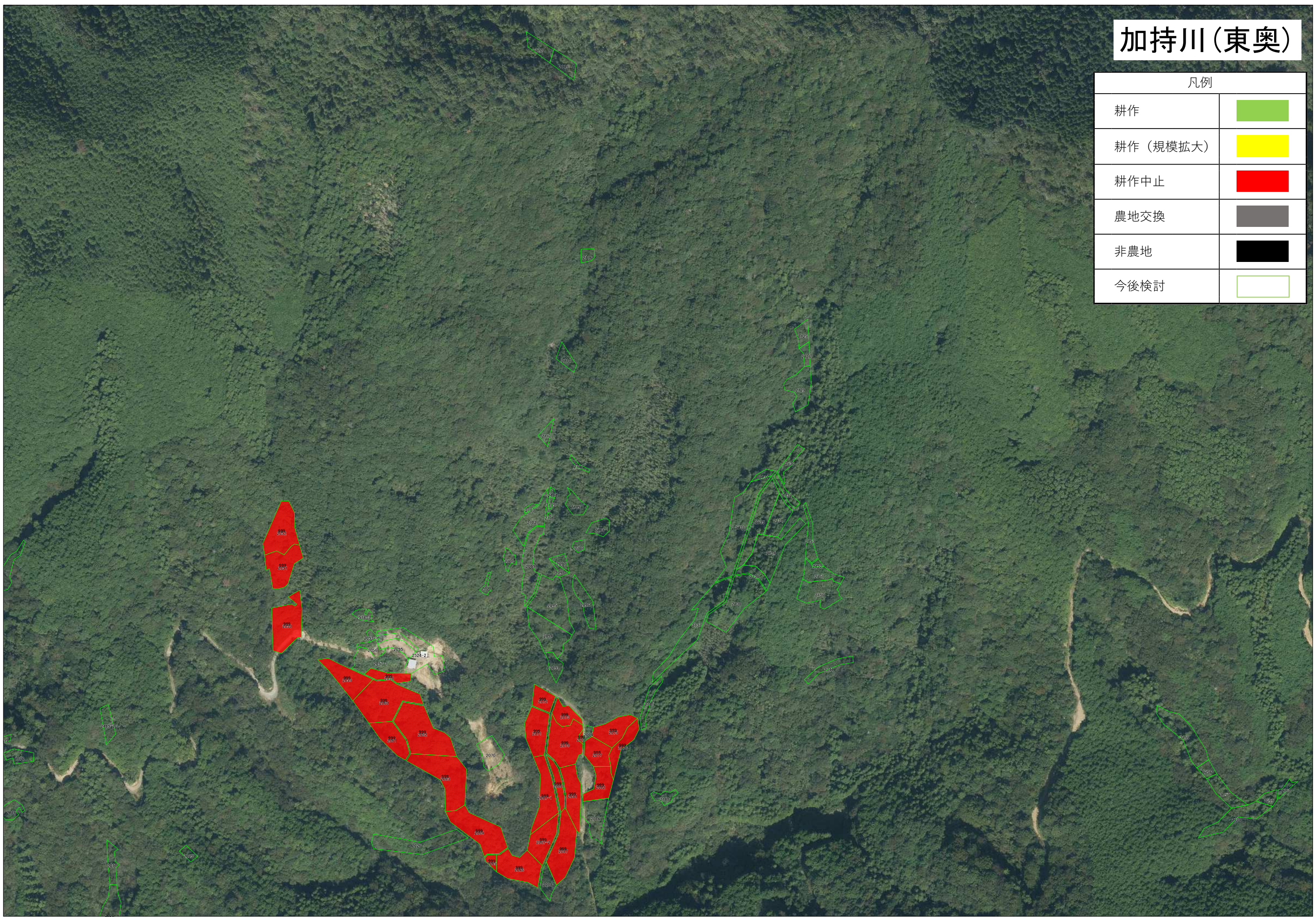
加持川(西奥)

凡例	
耕作	
耕作(規模拡大)	
耕作中止	
農地交換	
非農地	
今後検討	

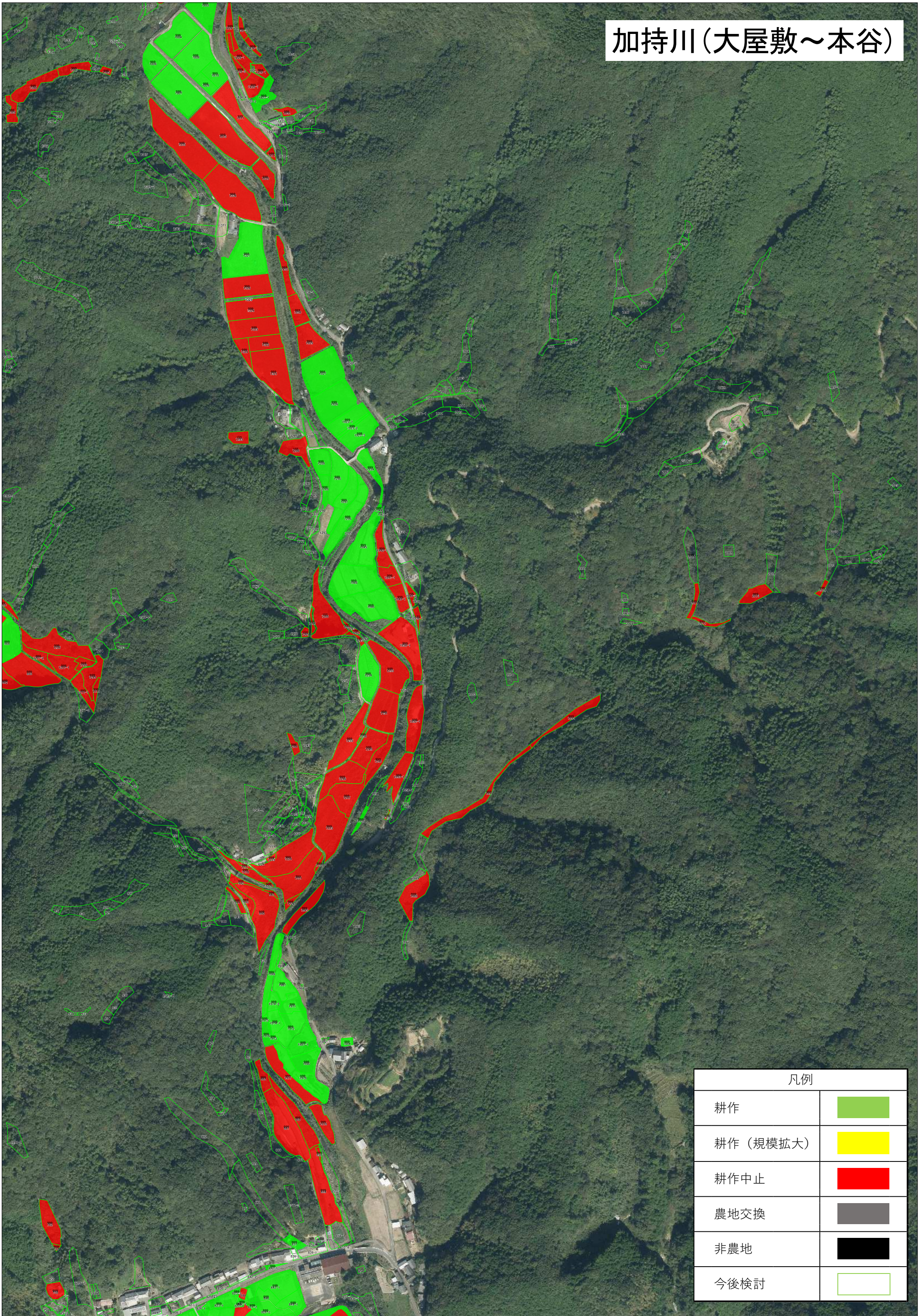


加持川(東奥)

凡例	
耕作	
耕作(規模拡大)	
耕作中止	
農地交換	
非農地	
今後検討	





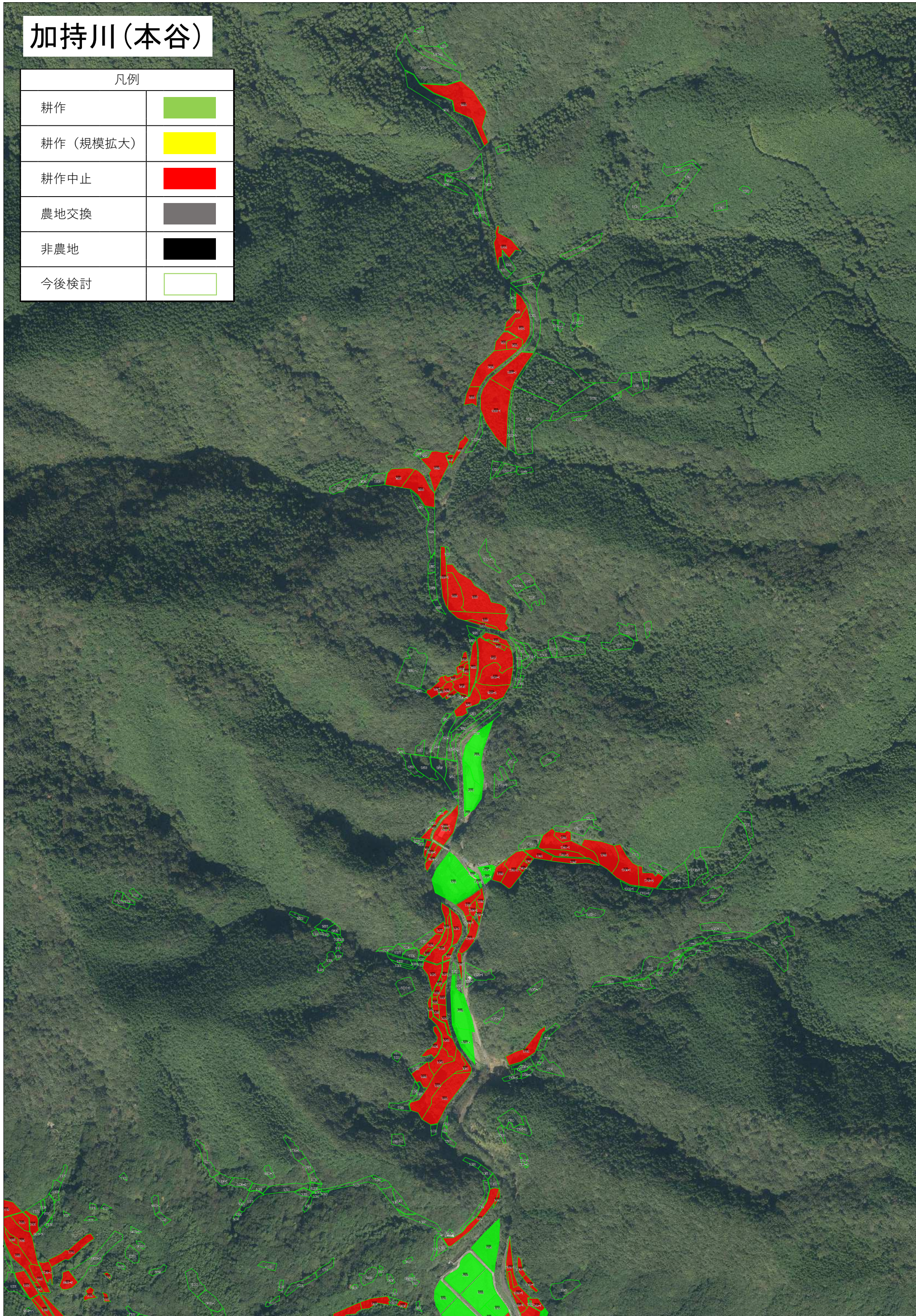
加持川(大屋敷～本谷)



加持川(本谷)

凡例

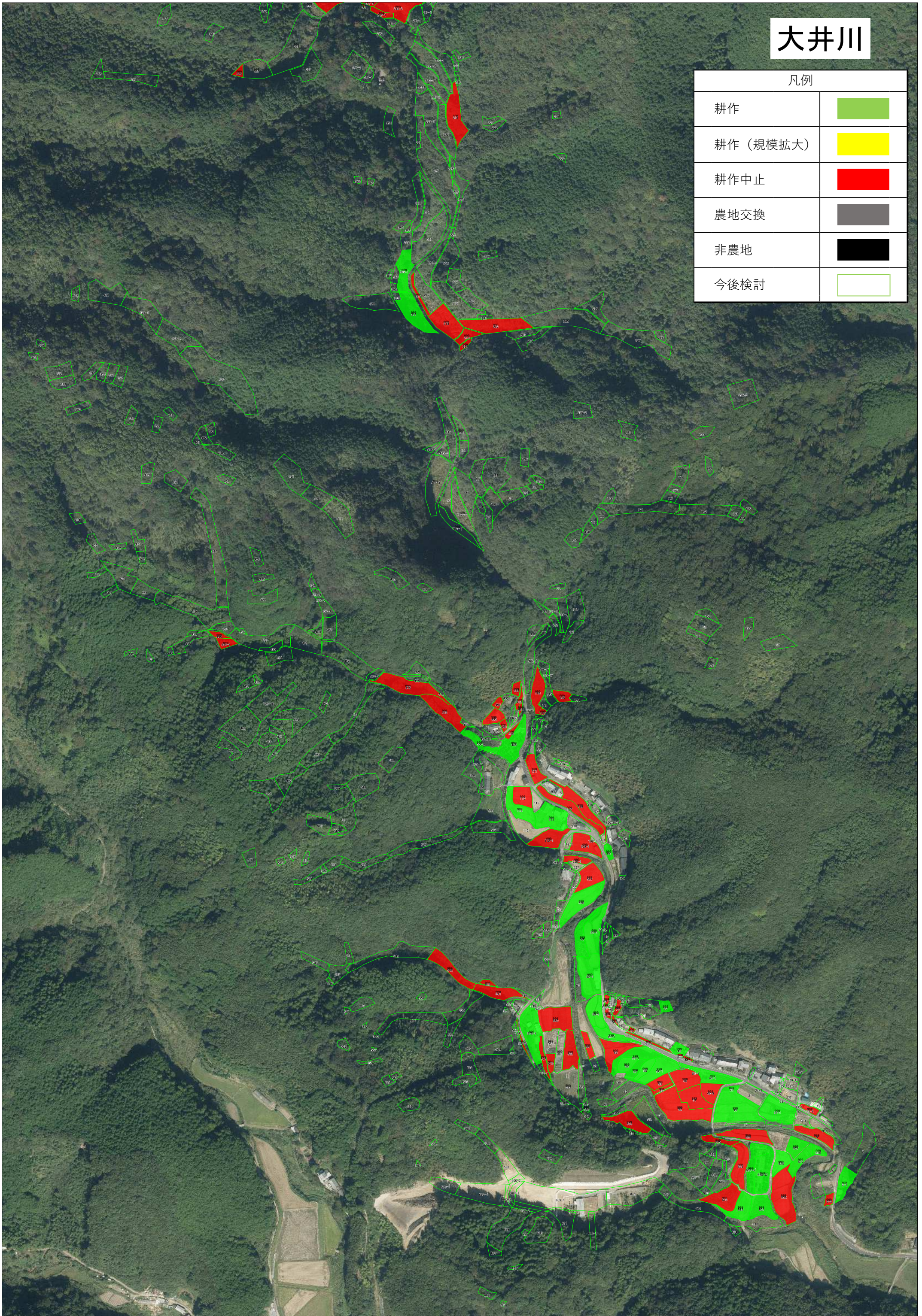
耕作	
耕作(規模拡大)	
耕作中止	
農地交換	
非農地	
今後検討	



大井川

凡例

耕作	
耕作（規模拡大）	
耕作中止	
農地交換	
非農地	
今後検討	



大井川(奥)

凡例	
耕作	
耕作(規模拡大)	
耕作中止	
農地交換	
非農地	
今後検討	

