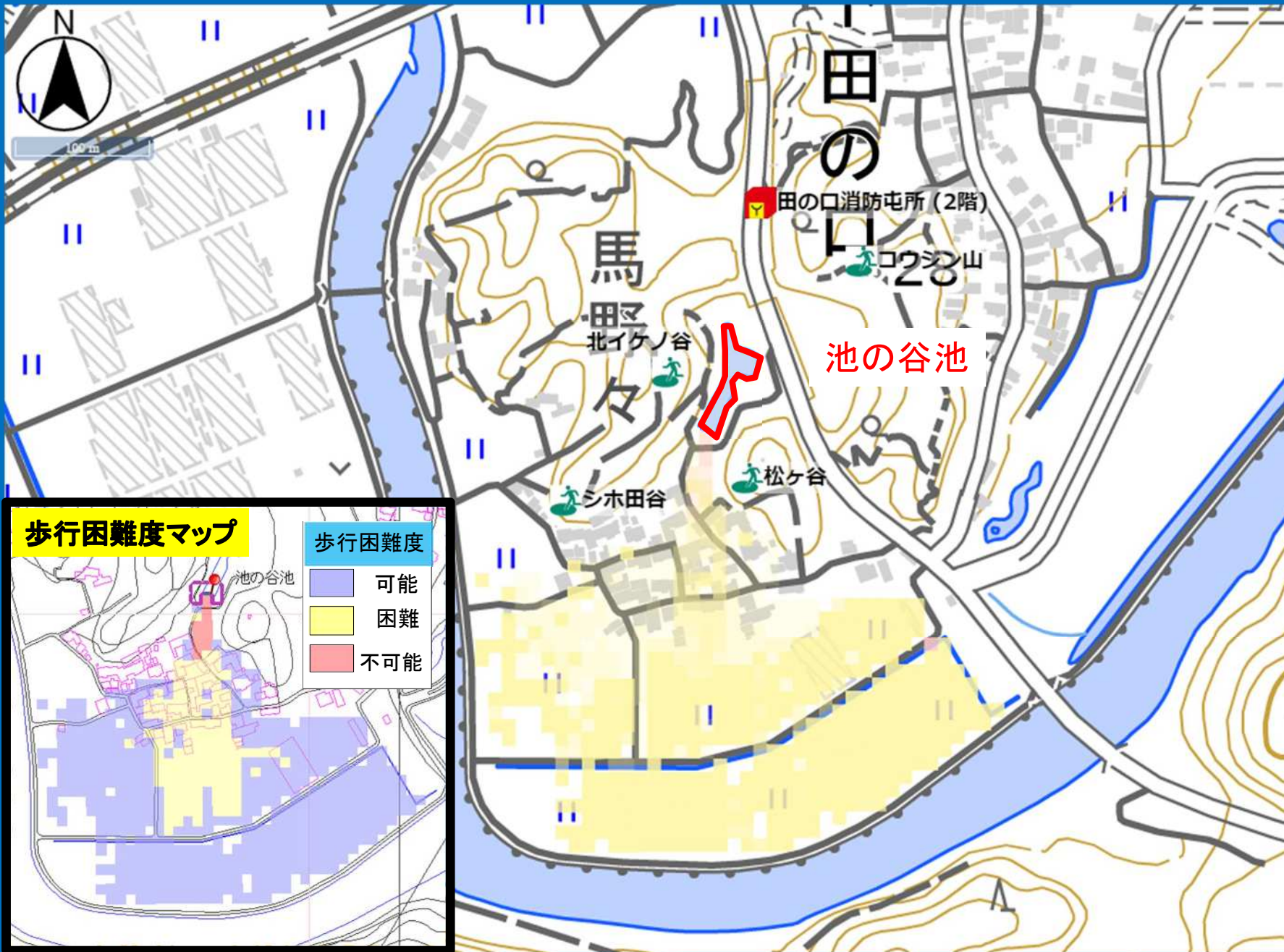


黒潮町ため池ハザードマップ



池の谷池

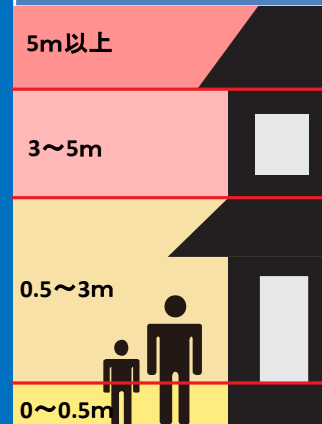
貯水量: 2,700m³

堤高: 3.0m

凡例

-  対象ため池
-  避難場所

浸水深の目安

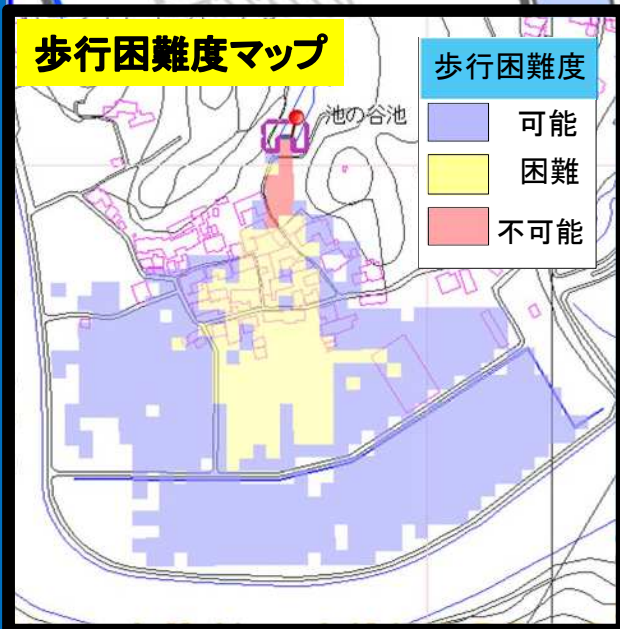


縮尺 1:4000
0 50 100
m

歩行困難度マップ

歩行困難度

-  可能
-  困難
-  不可能



※このハザードマップは、貯水量が満水の状態で堤体が全壊した場合のシミュレーション結果を示しています。実際の浸水範囲は、決壊時の貯水量や堤体の被害の程度、周辺の土地利用状況等により異なる可能性があります。