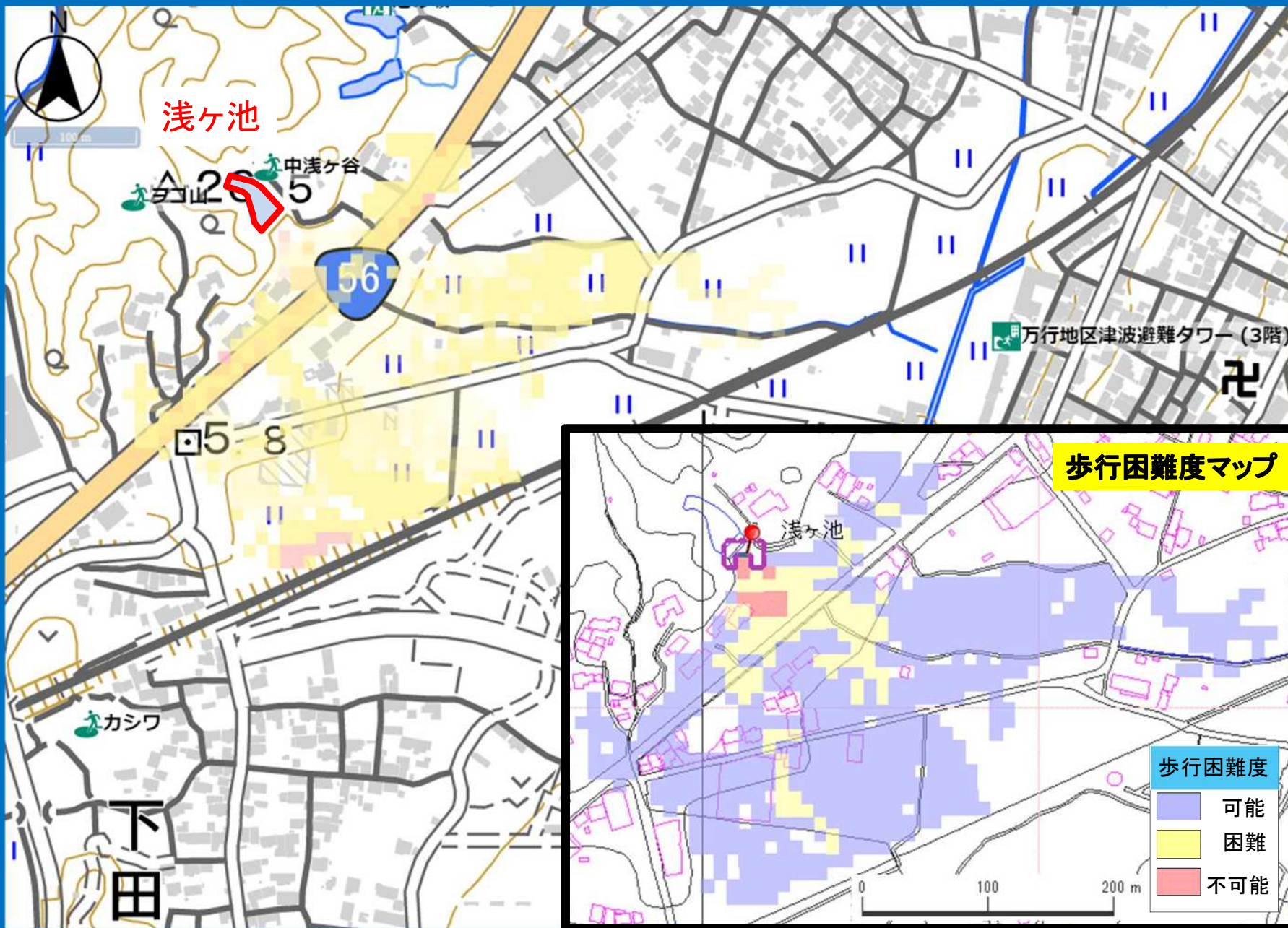


黒潮町ため池ハザードマップ



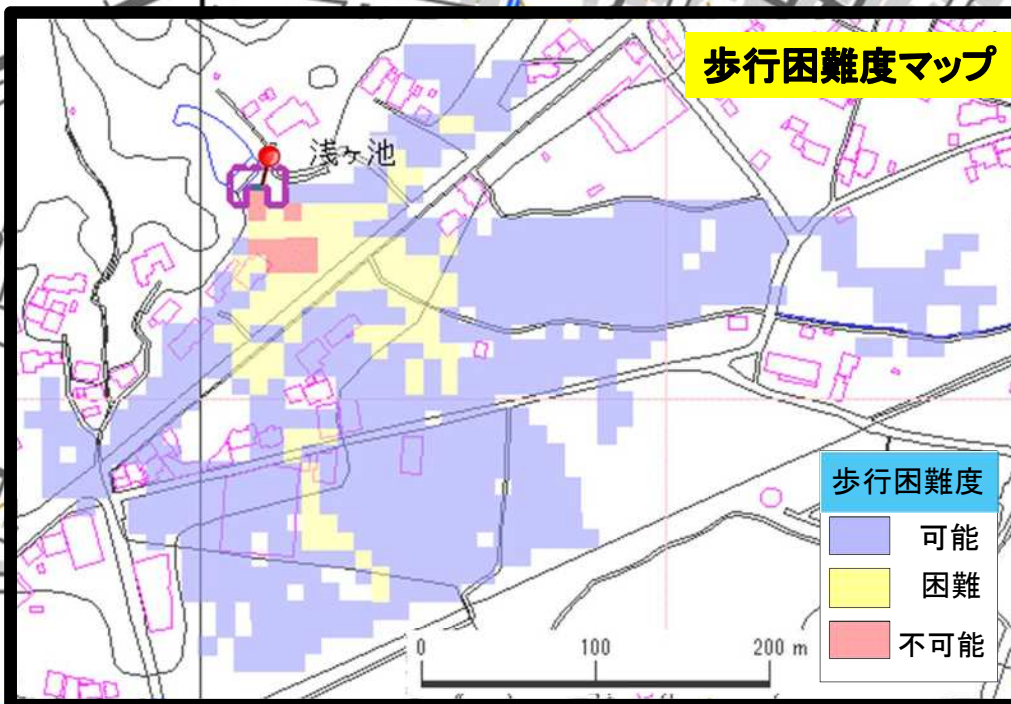
浅ヶ池

貯水量: 2,700m³
堤高: 3.5m

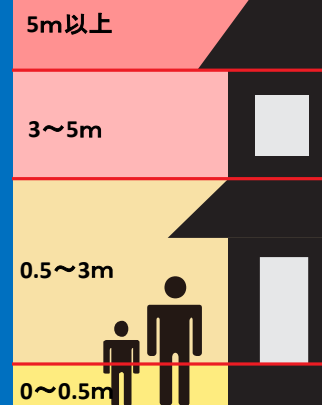
凡例

- 対象ため池
- 避難場所
- 国道

歩行困難度マップ



浸水深の目安



縮尺 1:5000
0 50 100
m

※このハザードマップは、貯水量が満水の状態で堤体が全壊した場合のシミュレーション結果を示しています。実際の浸水範囲は、決壊時の貯水量や堤体の被害の程度、周辺の土地利用状況等により異なる可能性があります。