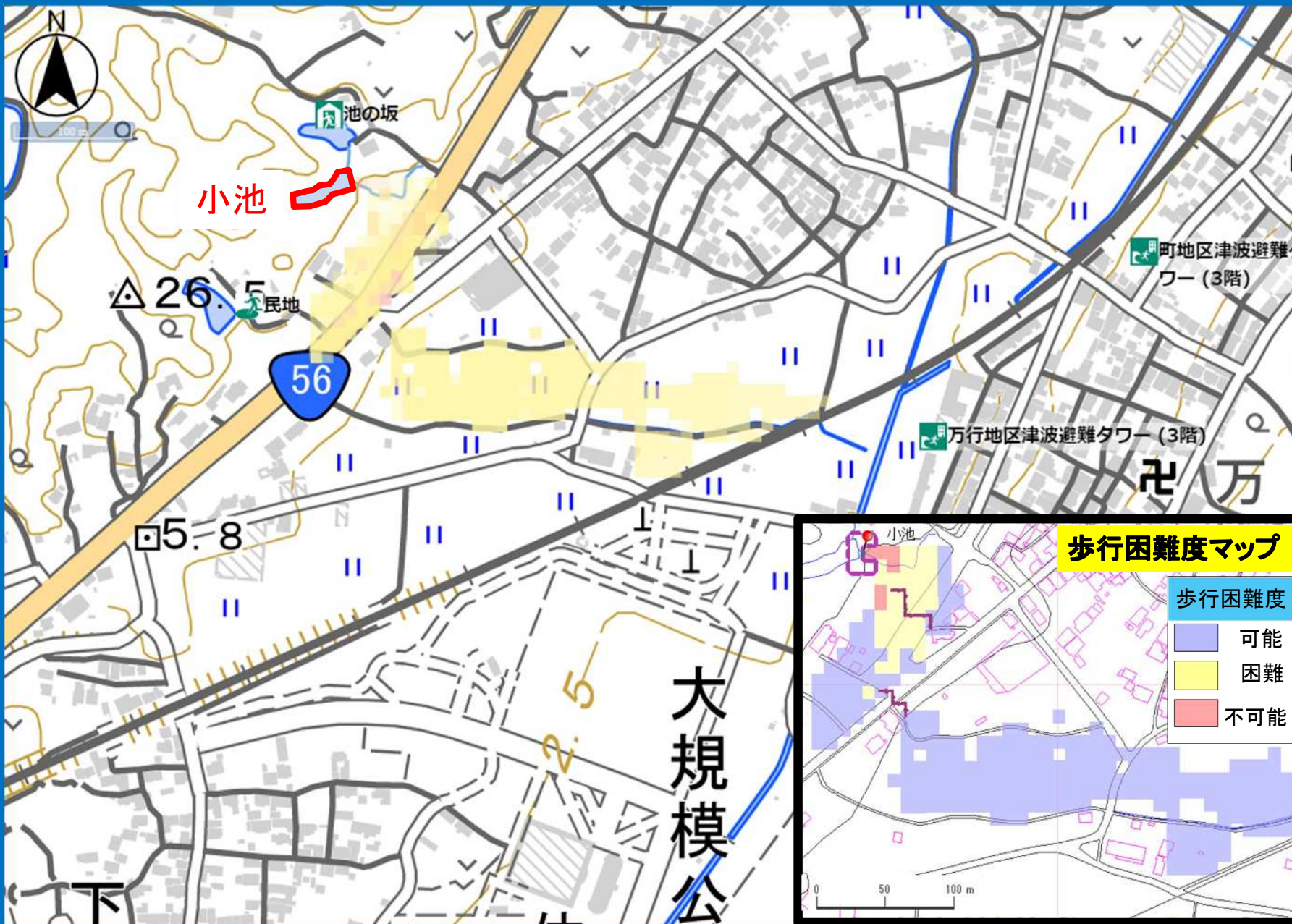


# 黒潮町ため池ハザードマップ



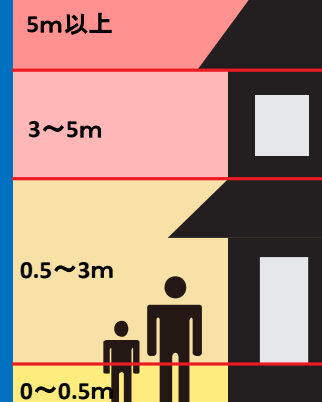
## 小池

貯水量: 1,700<sup>m</sup>  
堤高: 2.8m

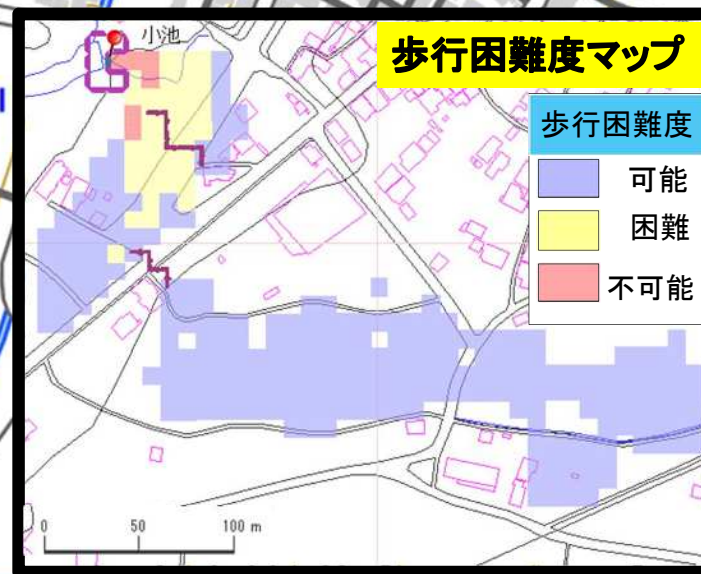
## 凡例

- 対象ため池
- 避難場所
- 国道

## 浸水深の目安



## 歩行困難度マップ



縮尺 1:4000



※このハザードマップは、貯水量が満水の状態で堤体が全壊した場合のシミュレーション結果を示しています。実際の浸水範囲は、決壊時の貯水量や堤体の被害の程度、周辺の土地利用状況等により異なる可能性があります。