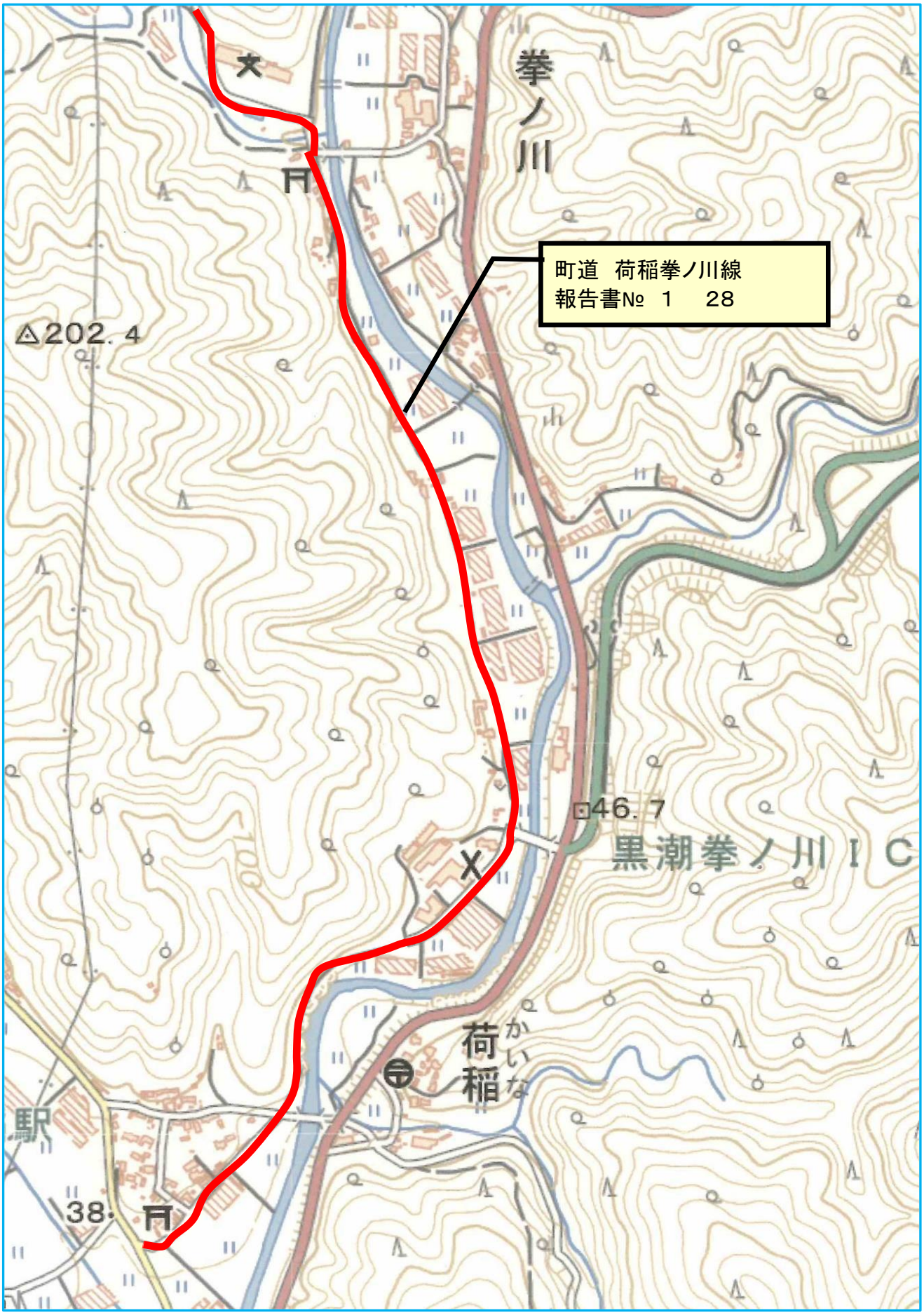
拳ノ川
町道　荷稲拳ノ川線
報告書№　1　28
△202.4
46.7
黒潮拳ノ川ＩＣ
荷稲
駅
38.

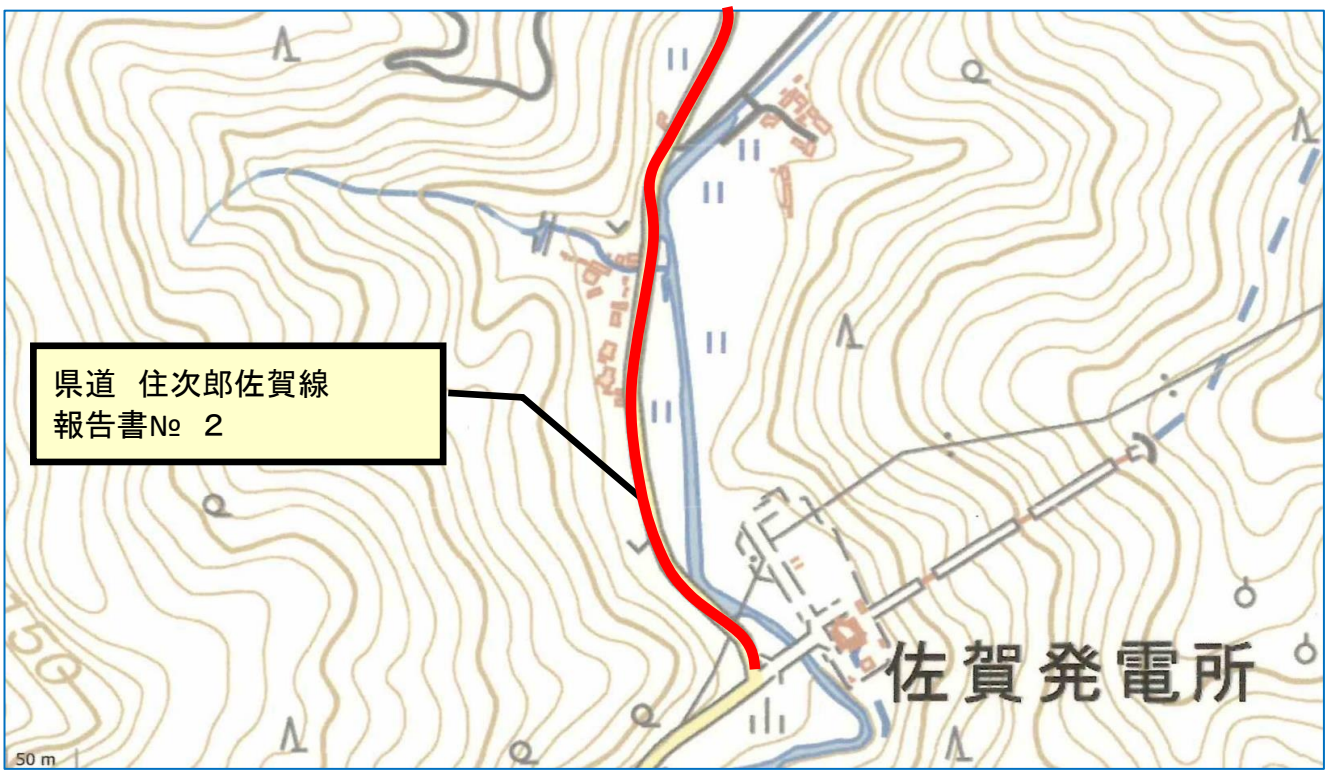
県道　住次郎佐賀線
報告書№　２
佐賀発電所
50 m

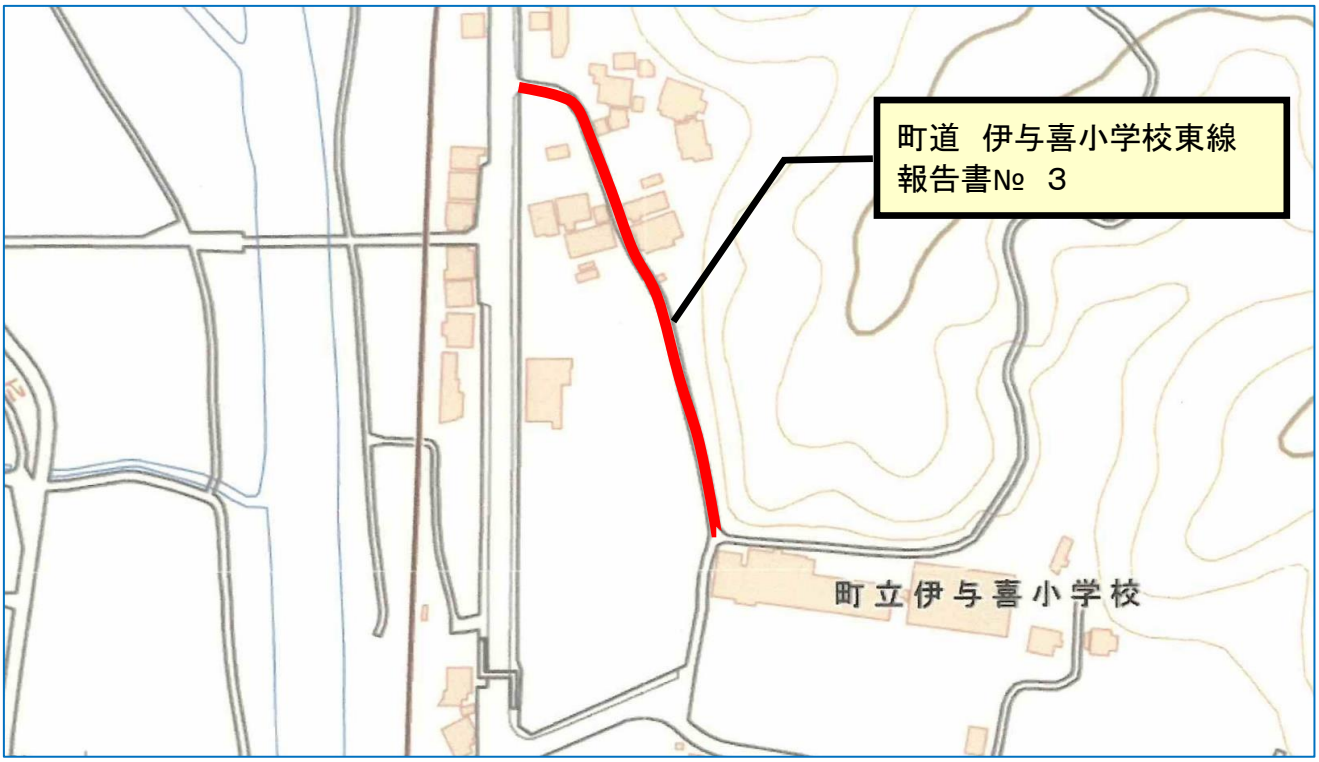
町道　伊与喜小学校東線
報告書№　３
町立伊与喜小学校

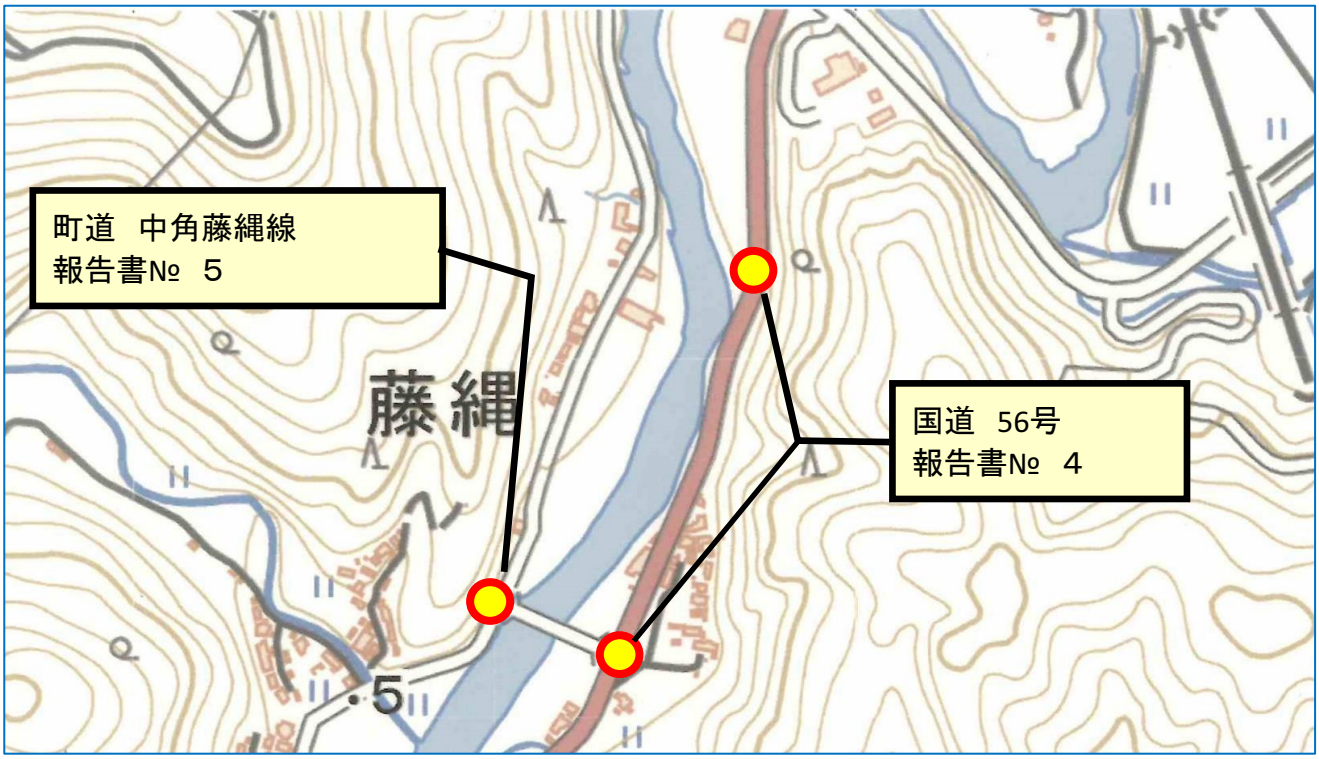
町道　中角藤縄線
報告書№　5
国道　56号
報告書№　4
藤縄
5

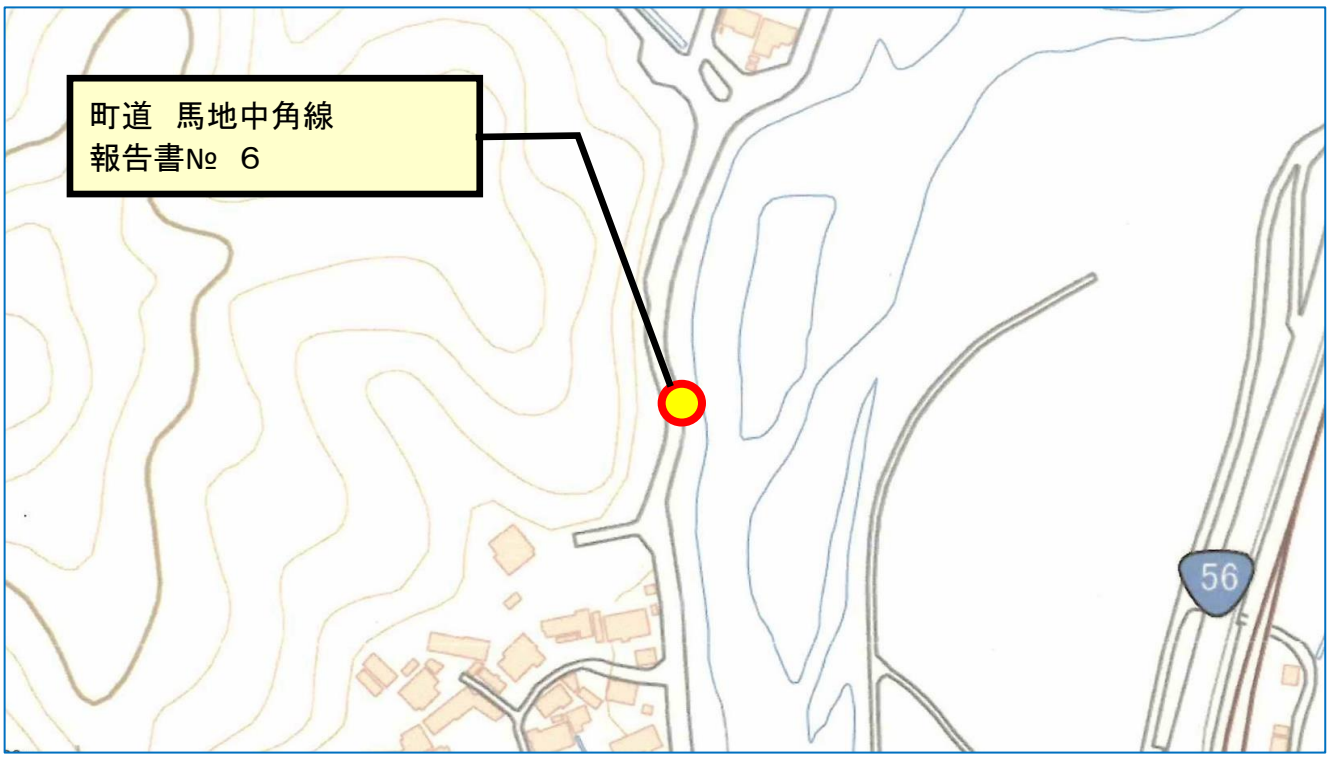
町道　馬地中角線
報告書№　6
56

町道　ホソ田中角線
報告書№　7
町道　柳原線
報告書№　25
31
町道　芝明神線
報告書№　30
町道　佐賀中学校東線
報告書№　29
県道　中土佐佐賀線
報告書№　8
町道　佐賀中学校線
報告書№　8
町道　診療所線
報告書№　8　45
大和田
下分
土佐佐賀駅
会所
明神
伊与木川
浜町
佐賀
横浜トンネル
横浜
鹿島ケ浦
56

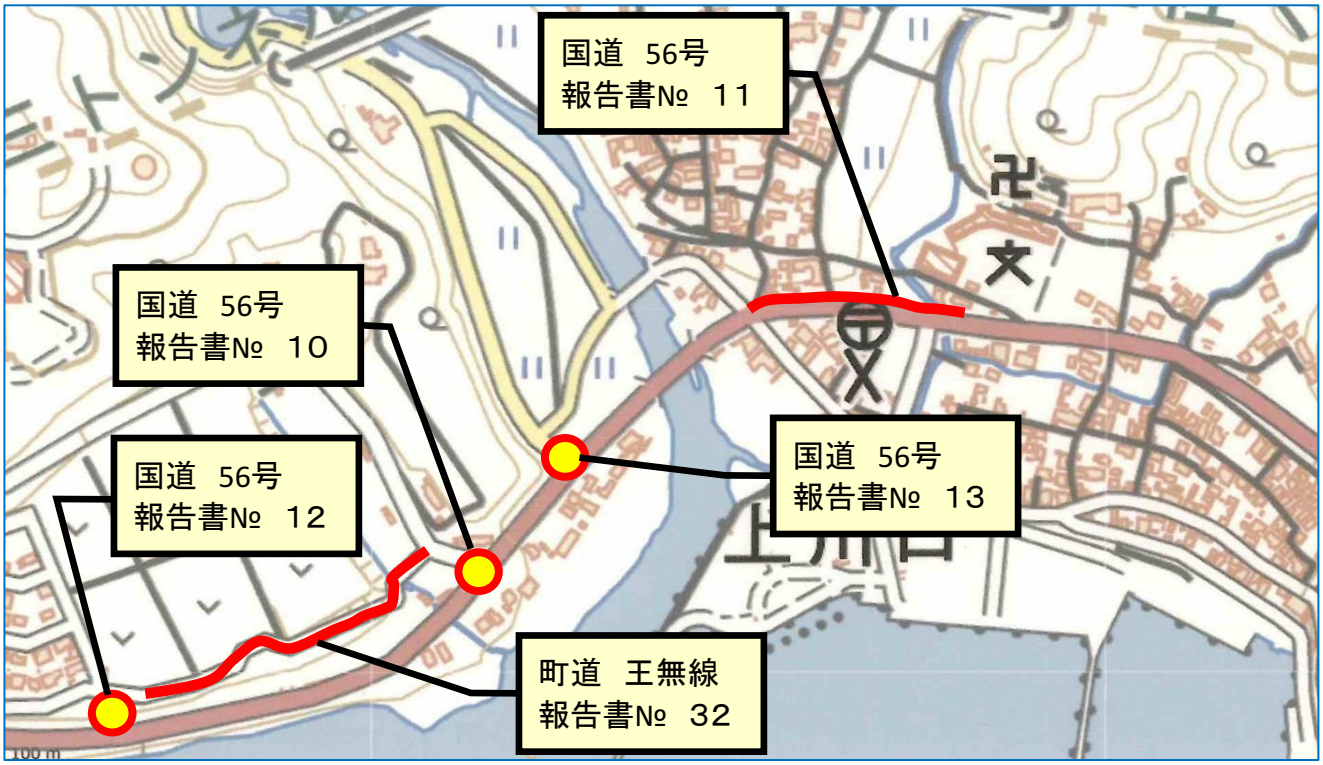
国道　56号
報告書№　11
国道　56号
報告書№　10
国道　56号
報告書№　12
国道　56号
報告書№　13
町道　王無線
報告書№　32

国道　56号　横断歩道
報告書№　9
浮津
△52.5
23.4
王無

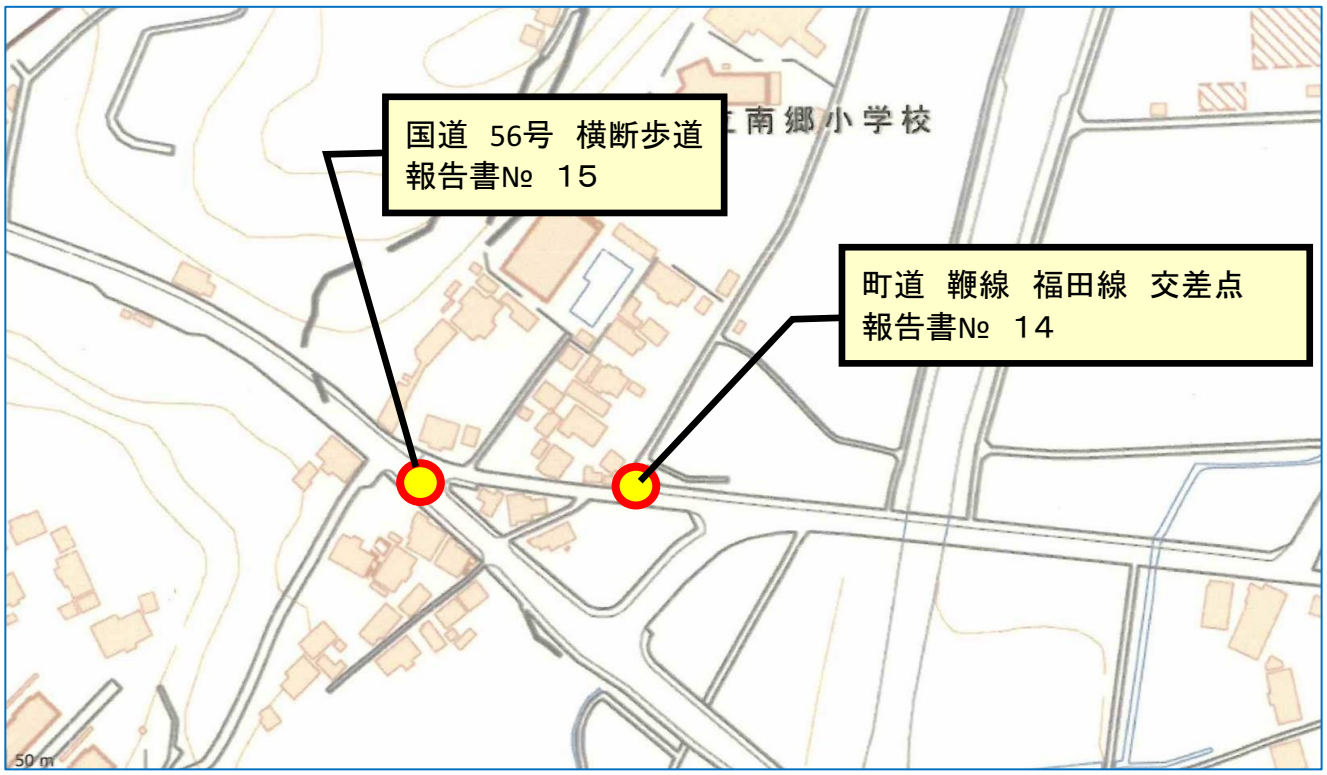
国道　56号　横断歩道
報告書№　15
町道　鞭線　福田線　交差点
報告書№　14
南郷小学校
50 m

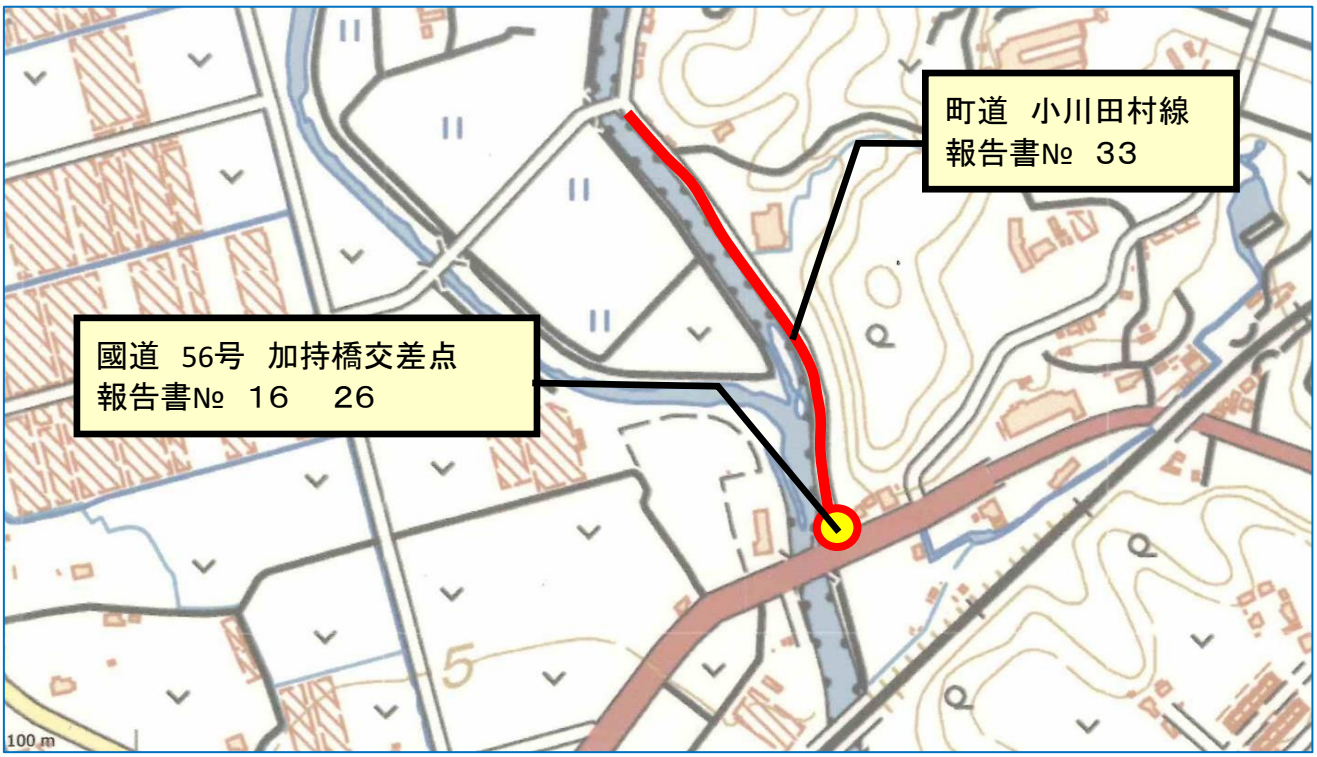
町道　小川田村線
報告書№　33
國道　56号　加持橋交差点
報告書№　16　　26
100 m

町道　大方線　横断歩道
報告書№　17
町道　本村田の口線
報告書№　34
本
村
芝
町

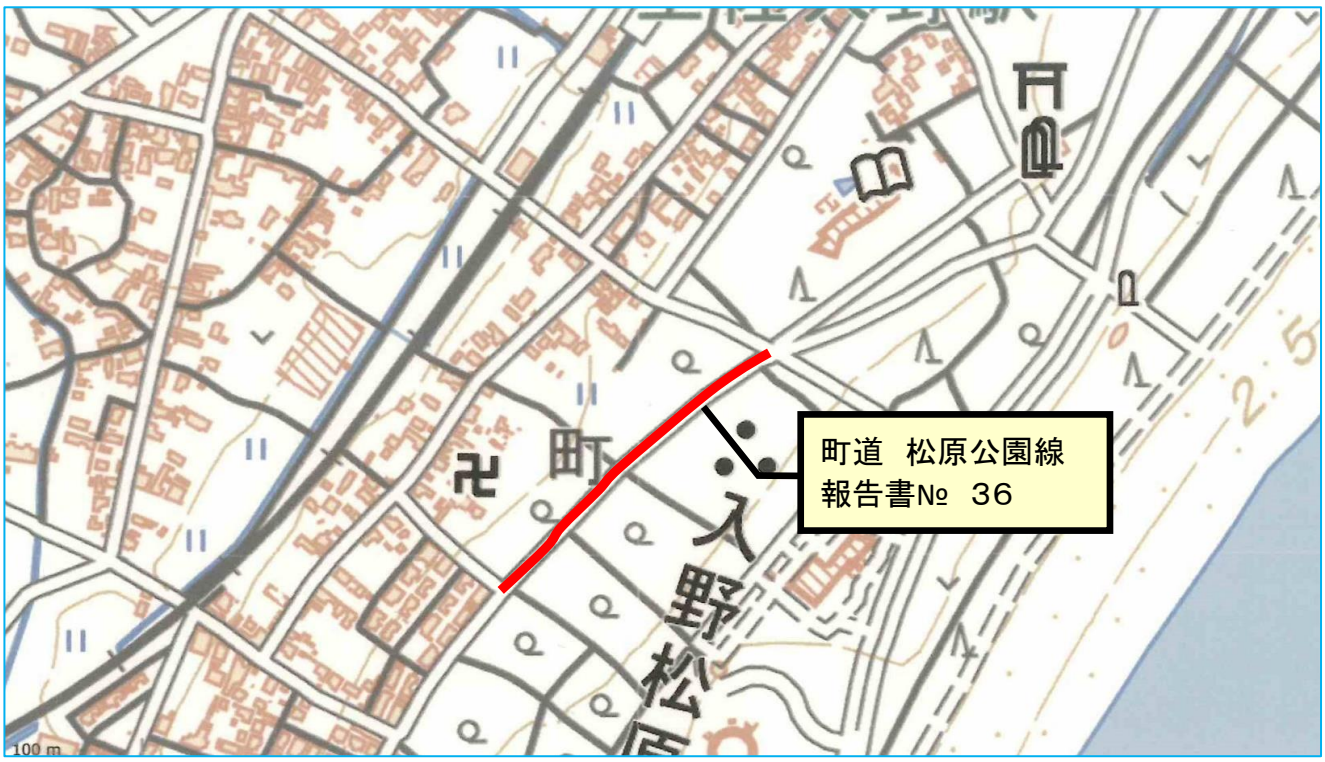
町道　松原公園線
報告書№　36
町
入
野
松

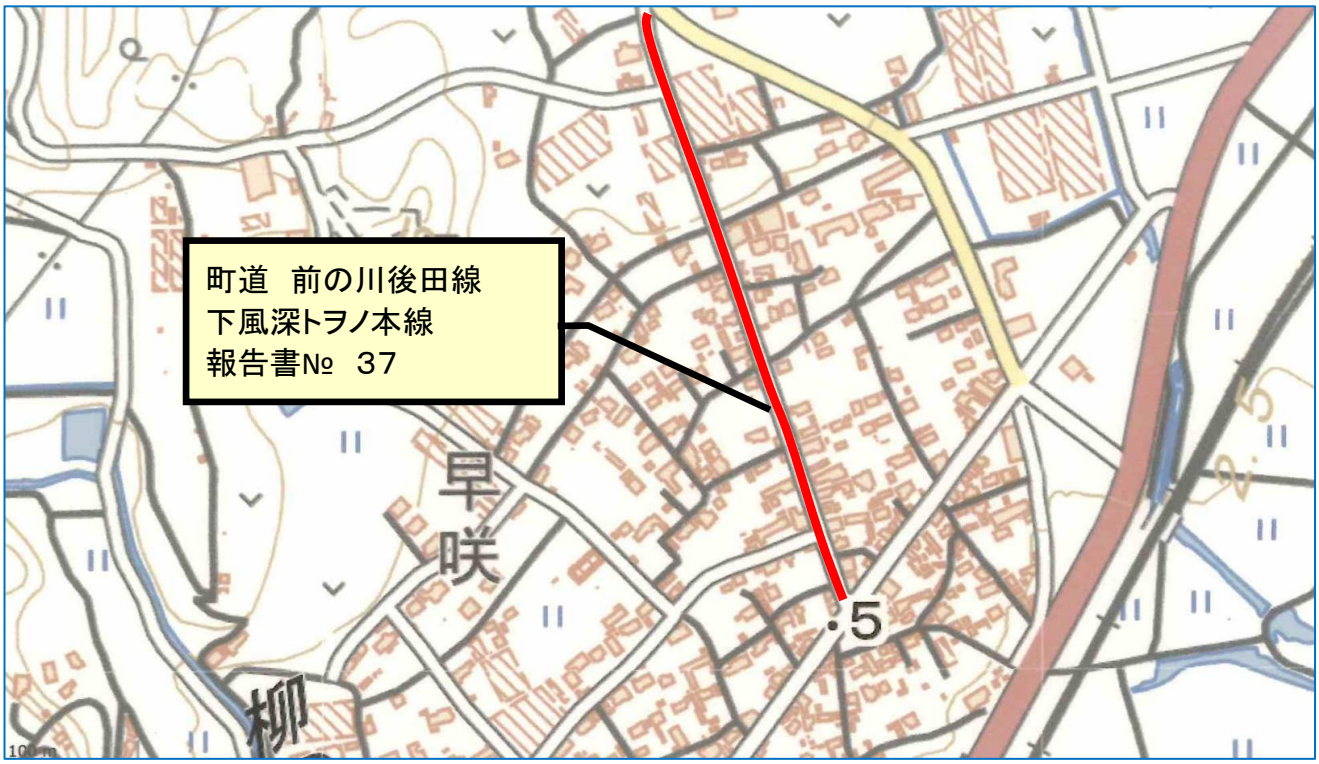
町道　前の川後田線
下風深トヲノ本線
報告書№　37
早
咲
柳
5

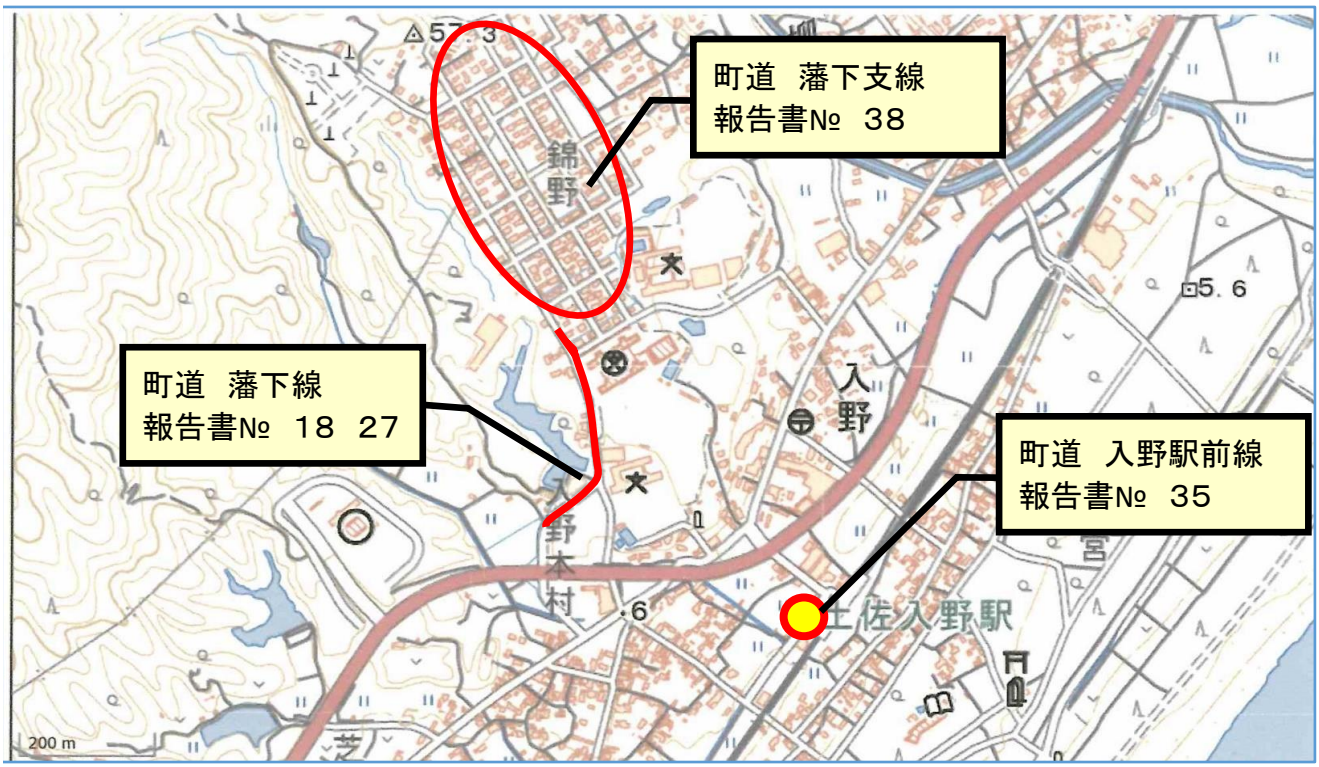
町道　藩下支線
報告書№　38
町道　藩下線
報告書№　18　27
町道　入野駅前線
報告書№　35
錦野
入野
入野本村
土佐入野駅
5.6
200 m

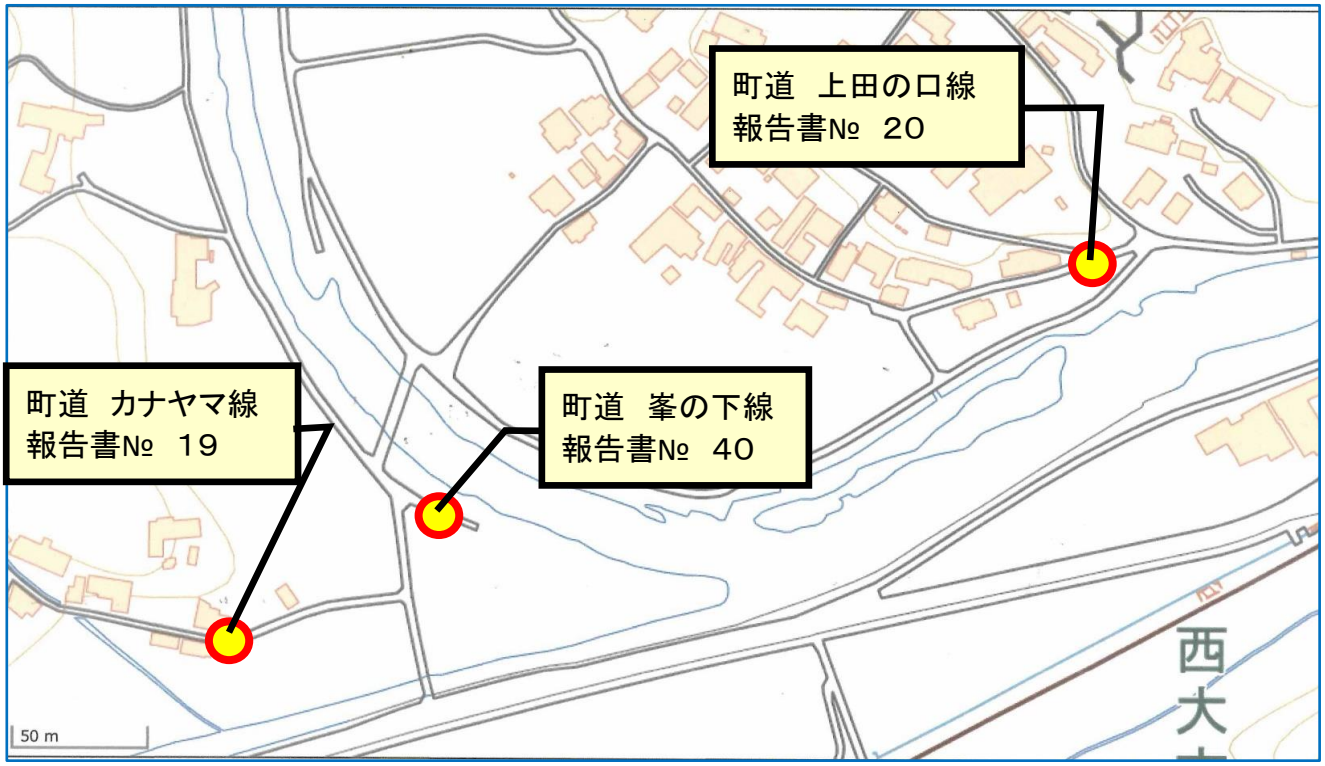
町道　上田の口線
報告書№　20
町道　カナヤマ線
報告書№　19
町道　峯の下線
報告書№　40
50 m
西大

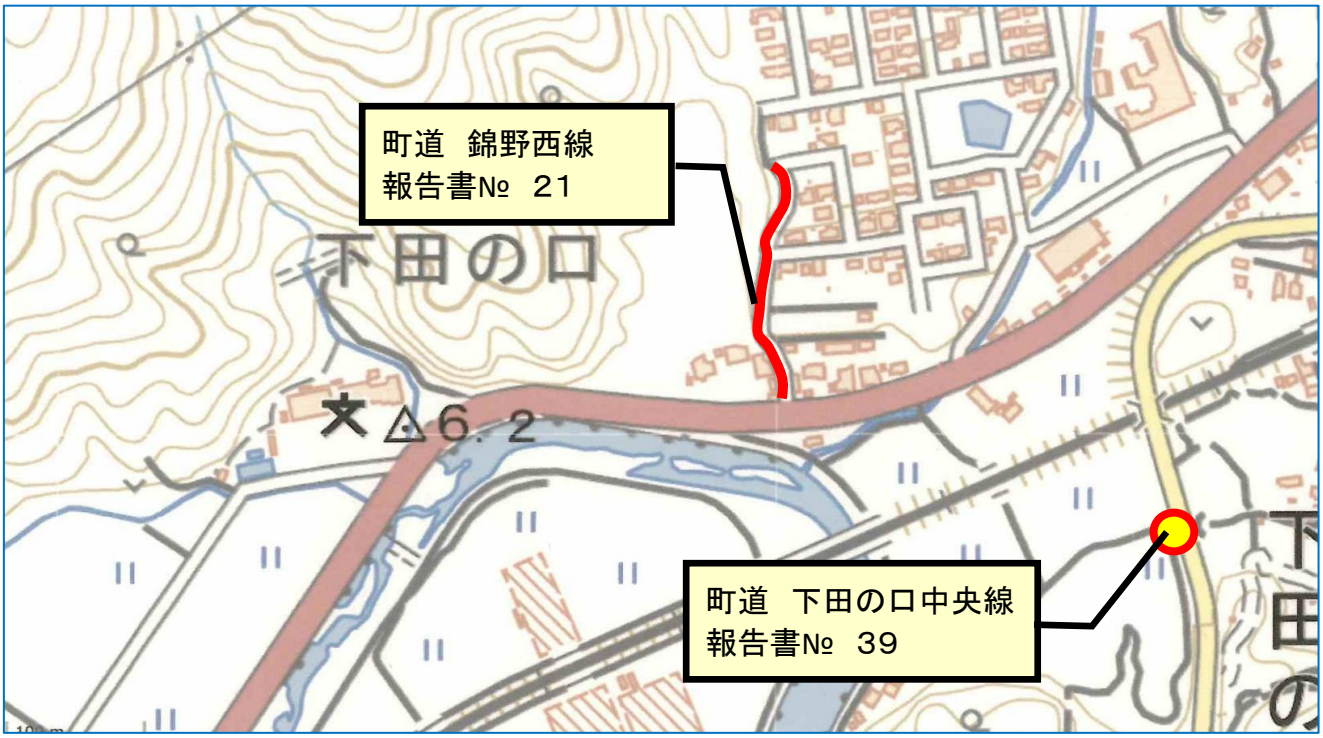
町道　錦野西線
報告書№　21
下田の口
△6.2
町道　下田の口中央線
報告書№　39

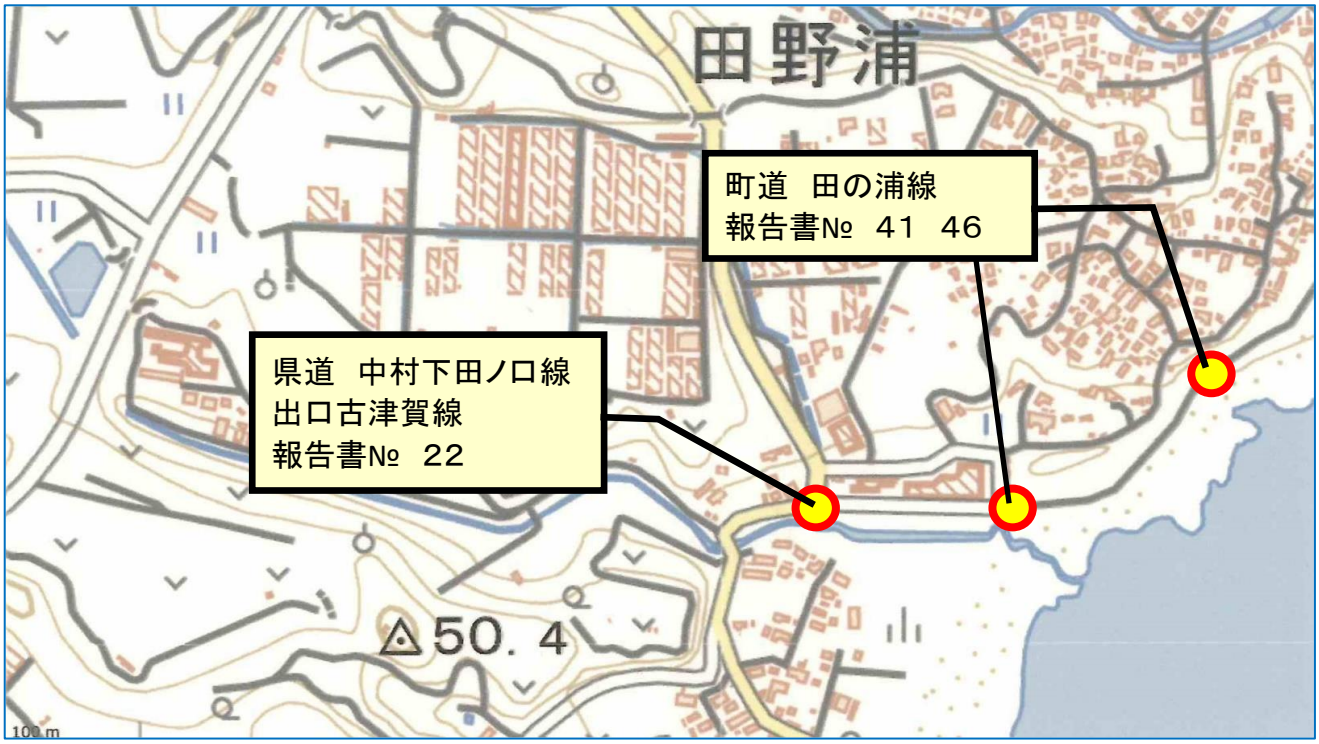
田野浦
町道　田の浦線
報告書№　41　46
県道　中村下田ノ口線
出口古津賀線
報告書№　22
△50.4
100 m

馬野々
28
蛎瀬川
△82.3
県道　中村下田ノ口線
報告書№　42
133

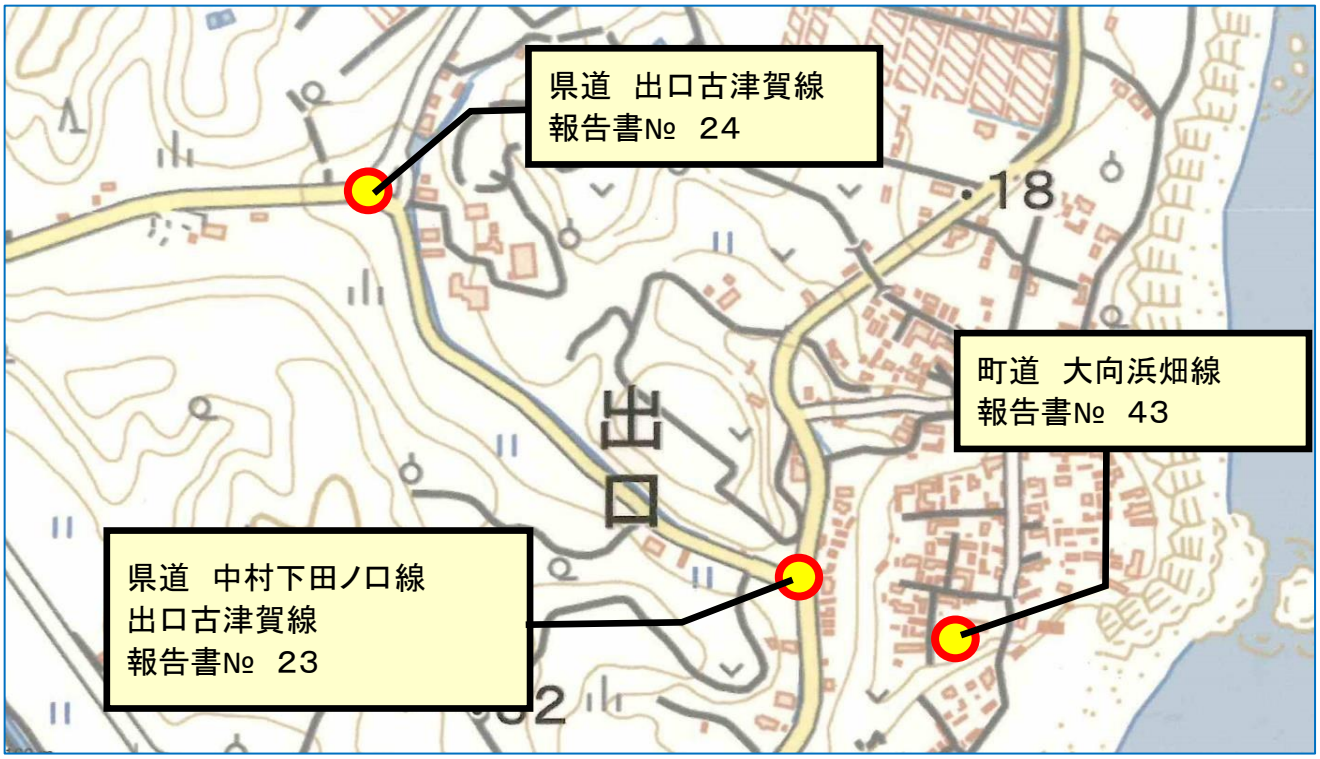
県道　出口古津賀線
報告書№　24
町道　大向浜畑線
報告書№　43
県道　中村下田ノ口線
出口古津賀線
報告書№　23
18
出口

県道　中村下田ノ口線
報告書№　44
△50.4
20.2
横浜
18
9
32
出口
200 m