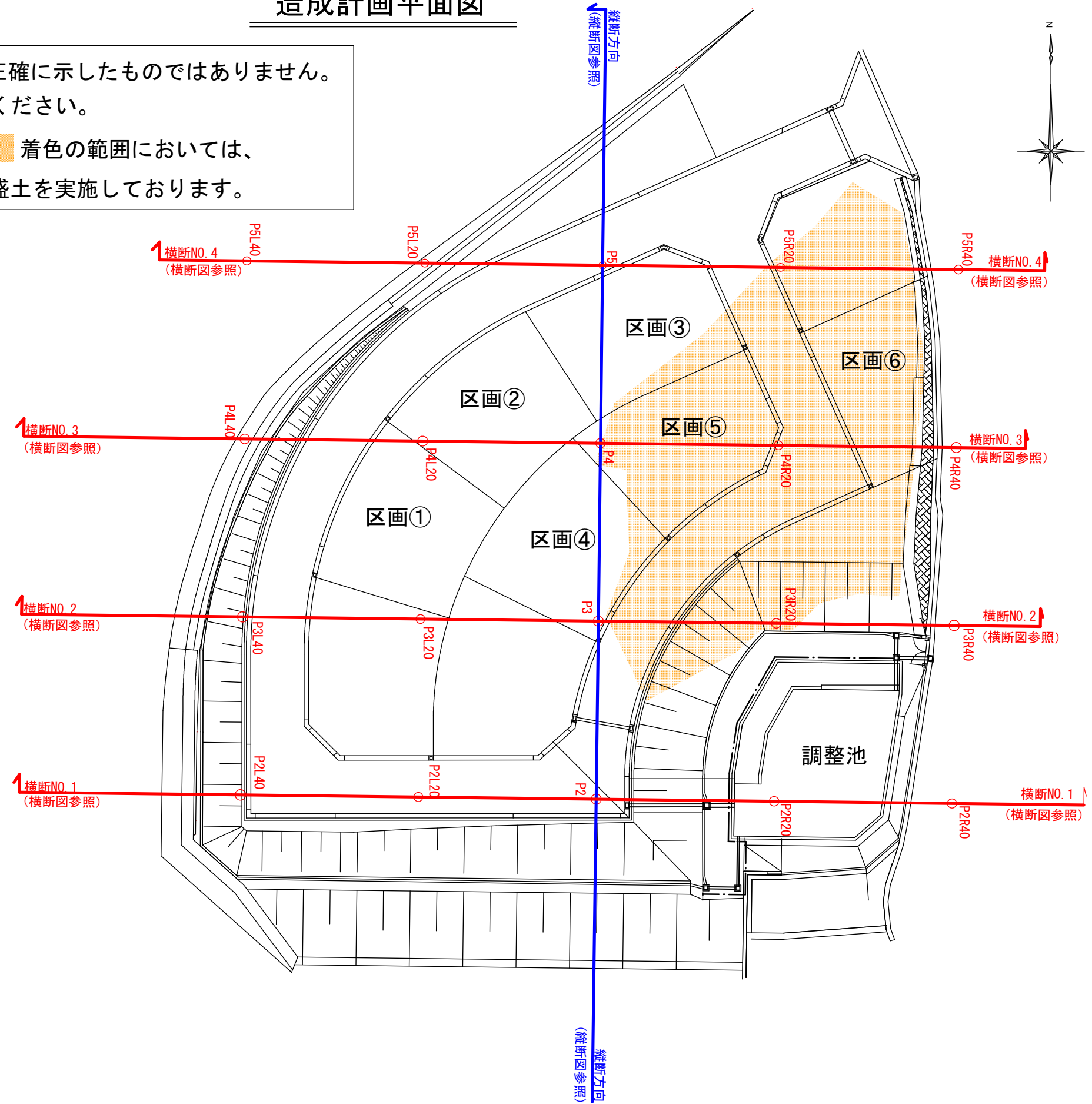


# 造成計画平面図

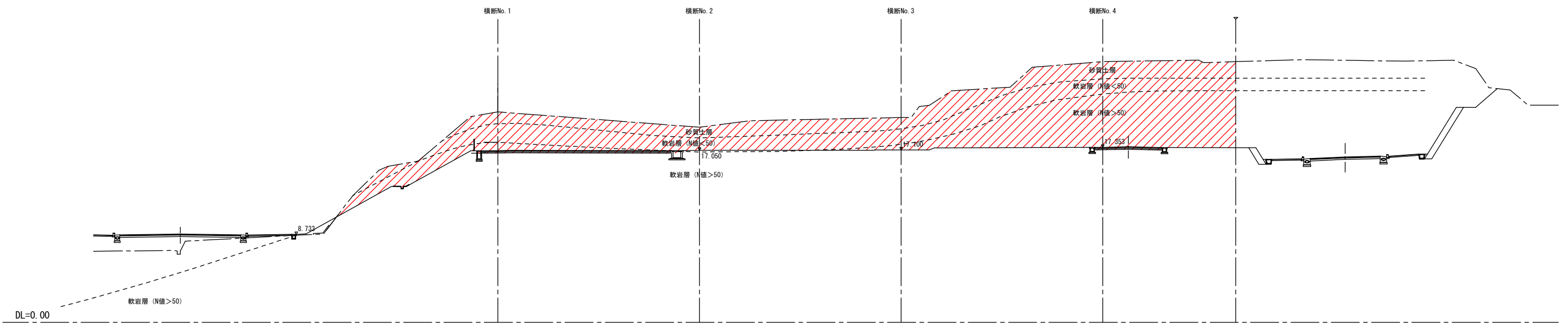
本図面は参考図面ですので、現地の地盤を正確に示したものではありません。  
住宅建築の際の地盤調査は別途、実施してください。



城山団地は基本的に切土造成地ですが、 着色の範囲においては、  
土質改良のため、砂質土等を入替える入替盛土を実施しております。



# 造成計画縦断面図

本図面は参考図面ですので、現地の地盤を正確に示したものではありません。  
住宅建築の際の地盤調査は別途、実施してください。

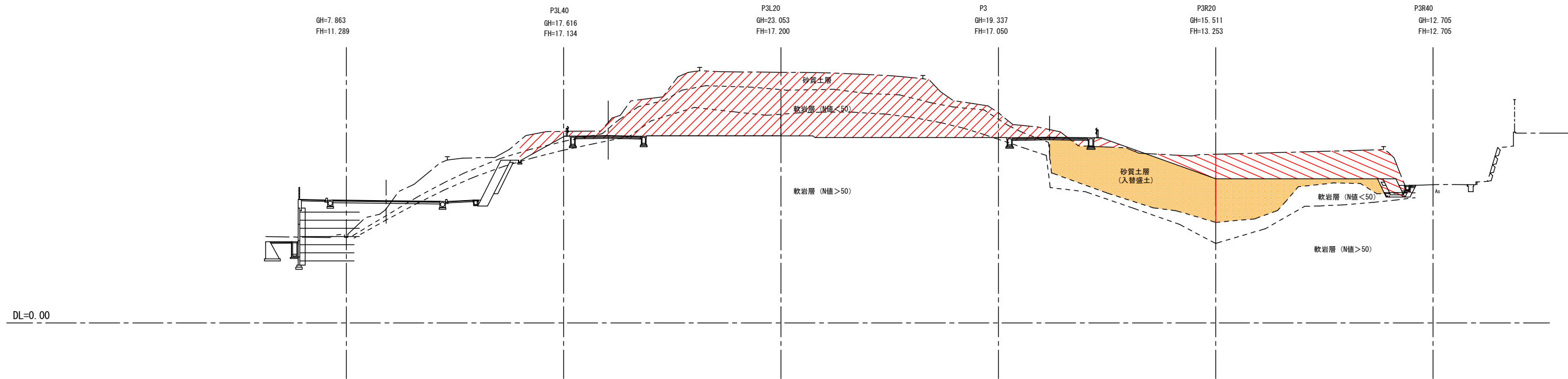


凡例	
-----	現況地盤線
—————	計画地盤線
	切 土
	盛 土

# 造成計画横断図(1/2)

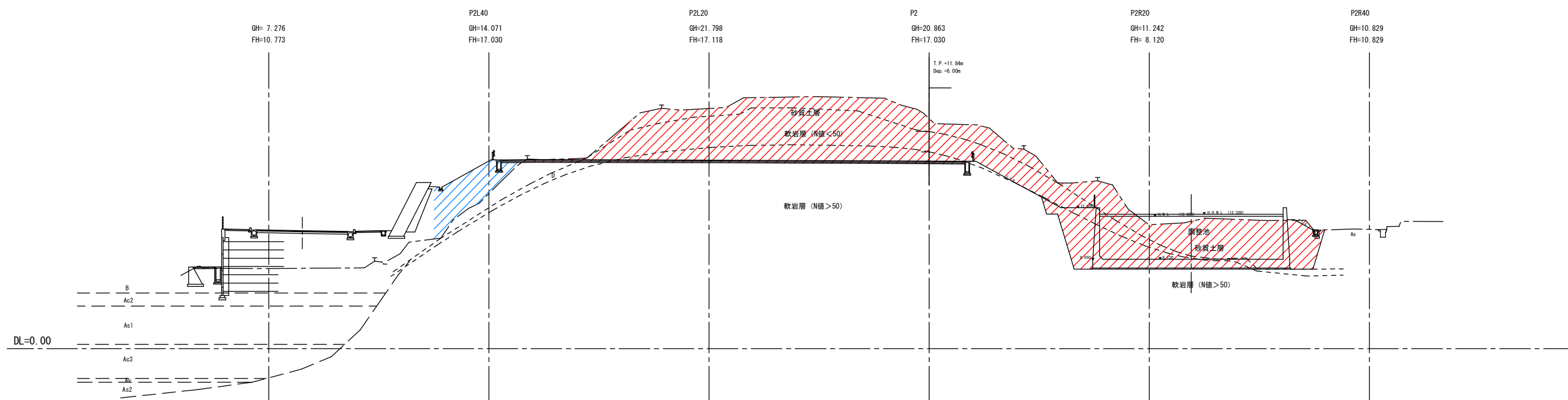
本図面は参考図面ですので、現地の地盤を正確に示したものではありません。  
住宅建築の際の地盤調査は別途、実施してください。

横断NO. 2



凡例	
	現況地盤線
	計画地盤線
	切土
	盛土
	入替盛土

横断NO. 1

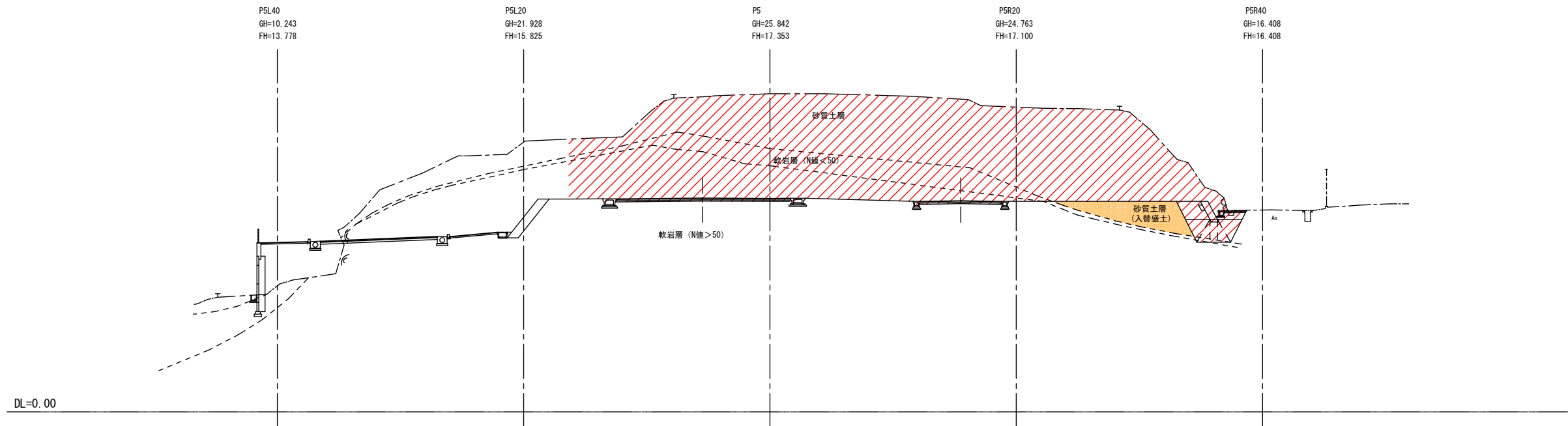


## 造成計画横断図 (2/2)

本図面は参考図面ですので、現地の地盤を正確に示したものではありません。

住宅建築の際の地盤調査は別途、実施してください。

横断NO. 4



凡例	
	現況地盤線
	計画地盤線
	切土
	盛土
	入替盛土

横断NO. 3

